

**ФЕДЕРАЛЬНАЯ СЛУЖБА ГОСУДАРСТВЕННОЙ СТАТИСТИКИ  
(РОССТАТ)  
ТЕРРИТОРИАЛЬНЫЙ ОРГАН ФЕДЕРАЛЬНОЙ СЛУЖБЫ ГОСУДАРСТВЕННОЙ СТАТИСТИКИ  
ПО КОСТРОМСКОЙ ОБЛАСТИ  
(КОСТРОМАСТАТ)**



**ИТОГИ ВСЕРОССИЙСКОЙ СЕЛЬСКОХОЗЯЙСТВЕННОЙ  
ПЕРЕПИСИ 2016 ГОДА ПО КОСТРОМСКОЙ ОБЛАСТИ**

**Том 3  
ЗЕМЕЛЬНЫЕ РЕСУРСЫ И ИХ ИСПОЛЬЗОВАНИЕ**

**КОСТРОМА  
2018**

**Итоги Всероссийской сельскохозяйственной переписи 2016 года:** статистический сборник - Кострома  
Территориальный орган Федеральной службы государственной статистики по Костромской области (Костромастат), 2018 – 170 с.

В томе 3 представлены итоги Всероссийской сельскохозяйственной переписи 2016 года о наличии и использовании земельных ресурсов в разрезе муниципальных районов и городских округов Костромской области.

В сборнике приведены данные об общей земельной площади, размере сельскохозяйственных угодий и их структуре по видам и категориям хозяйств; группировки объектов переписи по размеру земельной площади; размещены диаграммы по основным показателям наличия и использования земельных ресурсов. Данные представлены в абсолютных и относительных показателях.

При использовании материалов органа государственной статистики ссылка на источник обязательна.

Территориальный орган Федеральной службы  
государственной статистики по Костромской  
области (Костромастат), 2018  
E-mail: p44\_mail@gks.ru  
<http://kostroma.gks.ru>

## СОДЕРЖАНИЕ

Предисловие	6
<b>НАЛИЧИЕ И ИСПОЛЬЗОВАНИЕ ЗЕМЕЛЬНЫХ РЕСУРСОВ</b>	
1. Площадь земель в хозяйствах всех категорий	8
2. Площадь земель в сельскохозяйственных организациях	10
3. Площадь земель в сельскохозяйственных организациях, не относящихся к субъектам малого предпринимательства	12
4. Площадь земель в малых сельскохозяйственных предприятиях	14
5. Площадь земель в малых сельскохозяйственных предприятиях (без микропредприятий)	16
6. Площадь земель в сельскохозяйственных микропредприятиях	18
7. Площадь земель в подсобных сельскохозяйственных предприятиях несельскохозяйственных организаций	20
8. Площадь земель в крестьянских (фермерских) хозяйствах и у индивидуальных предпринимателей	22
9. Площадь земель в крестьянских (фермерских) хозяйствах	24
10. Площадь земель у индивидуальных предпринимателей	26
11. Площадь земель в хозяйствах населения	28
12. Площадь земель в личных подсобных и других индивидуальных хозяйствах граждан по видам землепользования	30
13. Площадь земель личных подсобных и других индивидуальных хозяйств граждан в сельских поселениях по видам землепользования	32
14. Площадь земель личных подсобных и других индивидуальных хозяйств граждан в городских округах и в городских поселениях по видам землепользования	34
15. Площадь земель личных подсобных хозяйств по видам землепользования	36
16. Площадь земель личных подсобных хозяйств в сельских поселениях по видам землепользования	38
17. Площадь земель личных подсобных хозяйств в городских округах и в городских поселениях по видам землепользования	40
18. Площадь земель некоммерческих объединений граждан	42

19. Площадь земель садоводческих некоммерческих объединений граждан	44
20. Площадь земель огороднических некоммерческих объединений граждан	46
21. Площадь земель дачных некоммерческих объединений граждан	48

## **СТРУКТУРА ЗЕМЕЛЬНЫХ РЕСУРСОВ**

22. Структура сельскохозяйственных угодий по категориям хозяйств	50
23. Структура сельскохозяйственных угодий в хозяйствах всех категорий	52
24. Структура сельскохозяйственных угодий в сельскохозяйственных организациях	54
25. Структура сельскохозяйственных угодий в сельскохозяйственных организациях, не относящихся к субъектам малого предпринимательства	56
26. Структура сельскохозяйственных угодий в малых сельскохозяйственных предприятиях	58
27. Структура сельскохозяйственных угодий в сельскохозяйственных микропредприятиях	60
28. Структура сельскохозяйственных угодий в подсобных сельскохозяйственных предприятиях несельскохозяйственных организаций	62
29. Структура сельскохозяйственных угодий в крестьянских (фермерских) хозяйствах и у индивидуальных предпринимателей	64
30. Структура сельскохозяйственных угодий в личных подсобных и других индивидуальных хозяйствах граждан	66
31. Структура общей земельной площади по видам использования в личных подсобных и других индивидуальных хозяйствах граждан	68
32. Структура общей земельной площади по видам использования в личных подсобных и других индивидуальных хозяйствах граждан в сельских поселениях	70
33. Структура общей земельной площади по видам использования в личных подсобных и других индивидуальных хозяйствах граждан в городских округах и в городских поселениях	72
34. Структура общей земельной площади по видам использования в личных подсобных хозяйствах в сельских поселениях	74
35. Структура общей земельной площади по видам использования в личных подсобных хозяйствах в городских округах и в городских поселениях	76
36. Структура площади земельных участков по видам использования в некоммерческих объединениях граждан	78
37. Структура площади земельных участков по видам использования в садоводческих некоммерческих объединениях граждан	80

38. Структура площади земельных участков по видам использования в огороднических некоммерческих объединениях граждан	82
39. Структура площади земельных участков по видам использования в дачных некоммерческих объединениях граждан	84
<b>ГРУППИРОВКИ ОБЪЕКТОВ ПЕРЕПИСИ ПО РАЗМЕРУ ЗЕМЕЛЬНОЙ ПЛОЩАДИ</b>	
40. Группировка сельскохозяйственных организаций по размеру земельной площади	86
41. Группировка подсобных сельскохозяйственных предприятий несельскохозяйственных организаций по размеру земельной площади	102
42. Группировка крестьянских (фермерских) хозяйств и индивидуальных предпринимателей по размеру земельной площади	111
43. Группировка личных подсобных хозяйств по размеру земельной площади	129
44. Группировка некоммерческих объединений граждан по размеру земельной площади	143
45. Группировка садоводческих некоммерческих объединений граждан по размеру земельной площади	149
46. Группировка огороднических некоммерческих объединений граждан по размеру земельной площади	155
47. Группировка дачных некоммерческих объединений по размеру земельной площади	156
Методологические пояснения	157
Диаграммы	160

## ПРЕДИСЛОВИЕ

В томе 3 представлены итоги Всероссийской сельскохозяйственной переписи 2016 года о наличии и использовании земельных ресурсов в разрезе муниципальных районов и городских округов Костромской области.

В сборнике содержатся данные об общей земельной площади, размере сельскохозяйственных угодий в сельскохозяйственных организациях, крестьянских (фермерских) хозяйствах и у индивидуальных предпринимателей, личных подсобных и других индивидуальных хозяйствах граждан в сельских поселениях, городских округах и городских поселениях, садоводческих, огороднических и дачных некоммерческих объединениях граждан, приведены группировки объектов переписи по размеру земельной площади.

В отдельном разделе размещены таблицы по структуре сельскохозяйственных угодий в разрезе категорий хозяйств, земельной площади по видам использования в личных подсобных и других индивидуальных хозяйствах граждан и некоммерческих объединениях.

В издании представлены методологические пояснения к показателям, диаграммы по основным показателям наличия и использования земельных ресурсов в целом по Костромской области и в разрезе муниципальных районов и городских округов Костромской области.

## СПИСОК СОКРАЩЕНИЙ

га - гектар

г. - год

В сборнике приняты условные обозначения:

- явление отсутствует
- 0,0 - значение показателя меньше 0,1
- ... - данные не публикуются в целях обеспечения конфиденциальности первичных статистических данных, полученных от респондентов, в соответствии с Федеральным законом от 29 ноября 2007 г. № 282-ФЗ «Об официальном статистическом учете и системе государственной статистики в Российской Федерации» (п.5, ст. 4; ч. 1, ст.9)

В отдельных случаях незначительные расхождения между итогом и суммой данных объясняются их округлением.

## НАЛИЧИЕ И ИСПОЛЬЗОВАНИЕ ЗЕМЕЛЬНЫХ РЕСУРСОВ

Таблица № 1

### 1. ПЛОЩАДЬ ЗЕМЕЛЬ В ХОЗЯЙСТВАХ ВСЕХ КАТЕГОРИЙ

(на 1 июля 2016 года; гектаров)

	Общая площадь земли	из нее сельскохозяйственные угодья	в том числе					Из общей площади сельскохозяйственных угодий фактически использовались	Мелиорированные земли <sup>1)</sup>			
			пашня	сенокосы	пастбища	многолетние насаждения	залежь		орошаемые сельскохозяйственные угодья	из них с фактически действующей оросительной системой	осушаемые сельскохозяйственные угодья	из них с фактически действующей осушительной сетью
	1	2	3	4	5	6	7	8	9	10	11	12
Костромская область	407141.6	329934.7	201473.7	22574.1	16118.4	1433.4	88335.2	213568.7	-	-	5649.0	765.0
Муниципальные районы Костромской области	402341.9	326533.0	200344.1	22382.9	16107.3	1021.1	86677.5	211824.6	-	-	5649.0	765.0
Антроповский	4602.4	3500.7	2499.8	286.7	173.8	18.7	521.7	2949.0	-	-	-	-
Буйский	16649.4	16503.1	7253.0	850.0	926.0	29.7	7444.5	8974.9	-	-	-	-
Вохомский	9780.3	9640.3	7254.1	522.1	14.6	21.2	1828.3	7729.3	-	-	-	-
Галичский	59640.6	40040.5	24853.3	3340.4	2915.2	27.0	8904.6	23434.9	-	-	59.0	-
Кадынский	3233.5	3124.8	1629.7	197.4	366.8	19.7	911.2	2213.6	-	-	-	-
Кологривский	9709.0	9626.5	2237.2	300.0	28.3	9.8	7051.3	2575.3	-	-	-	-
Костромской	55704.6	43649.8	27883.5	6231.7	3665.0	367.5	5502.1	35167.2	-	-	-	-
Красносельский	50237.1	29569.3	16525.9	1290.8	2312.1	89.6	9350.9	17773.3	-	-	165.0	-
Макарьевский	18837.7	18523.5	7627.3	796.4	305.7	27.3	9766.8	7985.2	-	-	743.0	-
Мантуровский	11173.2	10864.0	7695.3	848.5	1166.4	12.7	1141.1	9722.9	-	-	4237.0	423.0
Межевской	14620.8	3259.5	1680.4	183.3	376.5	14.6	1004.7	2254.8	-	-	-	-
Муниципальны район город Нея и Нейский район	3903.1	3801.3	2571.6	479.9	179.3	28.8	541.6	2973.7	-	-	-	-
Муниципальный район город Нерехта и Нерехтский район	36911.8	35319.7	27644.8	2312.9	1199.0	107.7	4055.3	24506.4	-	-	-	-
Октябрьский	7227.6	7054.2	6252.9	168.5	4.0	13.4	615.4	6438.6	-	-	-	-
Островский	7718.2	7505.6	5710.3	84.4	335.3	24.8	1350.7	6154.9	-	-	-	-
Павинский	3513.6	3420.5	2810.0	188.5	110.0	12.5	299.5	3121.1	-	-	445.0	342.0



	Общая площадь земли	из нее сельскохозяйственные угодья	в том числе					Из общей площади сельскохозяйственных угодий фактически использовались	Мелиорированные земли <sup>1)</sup>			
			пашня	сенокосы	пастбища	многолетние насаждения	залежь		орошаемые сельскохозяйственные угодья	из них с фактически действующей оросительной системой	осушаемые сельскохозяйственные угодья	из них с фактически действующей осушительной сетью
	1	2	3	4	5	6	7	8	9	10	11	12
Парфеньевский	7397.2	7305.3	3742.3	676.7	8.0	13.5	2864.8	4440.5	-	-	-	-
Поназыревский	2733.9	2679.8	1688.8	131.3	3.9	14.9	841.0	1838.8	-	-	-	-
Пыщугский	3800.4	3742.9	2626.5	106.8	45.0	12.6	952.2	2790.7	-	-	-	-
Солигаличский	10393.0	10260.4	6632.7	272.9	22.7	20.9	3311.3	6919.1	-	-	-	-
Судиславский	21397.6	14589.5	11864.4	290.1	385.0	42.8	2007.2	12284.3	-	-	-	-
Сусанинский	21899.0	21698.6	9886.9	1322.0	1162.4	18.2	9309.1	9295.5	-	-	-	-
Чухломский	9360.7	9192.4	4062.0	529.5	296.0	26.8	4278.0	4212.3	-	-	-	-
Шарьинский	11897.2	11660.7	7711.5	972.1	106.2	46.5	2824.3	6068.4	-	-	-	-
Городские округа Костромской области	4799.6	3401.8	1129.6	191.2	11.0	412.3	1657.7	1744.1	-	-	-	-
город Кострома	1408.7	764.4	276.1	0.8	-	217.5	270.0	494.5	-	-	-	-
город Буй	937.3	807.5	148.1	0.5	10.1	35.9	613.0	194.6	-	-	-	-
город Волгореченск	347.1	251.9	115.4	0.7	-	14.1	121.7	130.2	-	-	-	-
город Галич	556.1	448.9	163.1	0.1	-	24.1	261.7	187.2	-	-	-	-
город Мантурово	497.7	358.1	124.4	26.5	0.3	35.8	171.2	187.0	-	-	-	-
город Шарья	1052.7	770.8	302.4	162.7	0.7	84.9	220.2	550.6	-	-	-	-

<sup>1)</sup> По сельскохозяйственным организациям, крестьянским (фермерским) хозяйствам и индивидуальным предпринимателям

**2. ПЛОЩАДЬ ЗЕМЕЛЬ В СЕЛЬСКОХОЗЯЙСТВЕННЫХ ОРГАНИЗАЦИЯХ**  
(на 1 июля 2016 года; гектаров)

	Общая площадь земли	из нее сельскохозяйственные угодья	в том числе					Из общей площади сельскохозяйственных угодий фактически использовались	Мелиорированные земли			
			пашня	сенокосы	пастбища	многолетние насаждения	залежь		орошаемые сельскохозяйственные угодья	из них с фактически действующей оросительной системой	осушаемые сельскохозяйственные угодья	из них с фактически действующей осушительной сетью
	1	2	3	4	5	6	7	8	9	10	11	12
Костромская область	302813.2	232045.6	166790.6	13522.9	14016.1	122.7	37593.3	168617.0	-	-	5649.0	765.0
Муниципальные районы Костромской области	302321.2	231557.1	166702.6	13498.4	14016.1	101.0	37239.0	168482.8	-	-	5649.0	765.0
Антроповский	3222.0	2262.0	2210.0	20.0	32.0	-	-	2232.0	-	-	-	-
Буйский	7882.3	7882.3	6677.0	444.0	658.0	-	103.3	7709.0	-	-	-	-
Вохомский	7139.3	7070.0	7070.0	-	-	-	-	7070.0	-	-	-	-
Галичский	50561.7	31113.4	20511.0	3002.5	2875.0	-	4724.9	18687.5	-	-	59.0	-
Кадынский	738.2	738.2	508.0	-	200.0	-	30.2	708.0	-	-	-	-
Кологривский	6805.2	6797.2	1425.0	-	-	-	5372.2	1425.0	-	-	-	-
Костромской	47743.2	37254.9	24699.4	5251.2	3596.6	101.0	3606.7	30708.9	-	-	-	-
Красносельский	46735.9	26682.8	15958.8	1019.2	2284.0	-	7420.8	16856.0	-	-	165.0	-
Макарьевский	8610.7	8610.7	6602.0	372.0	246.0	-	1390.7	6633.0	-	-	743.0	-
Мантуровский	9660.0	9454.0	7477.0	667.0	1130.0	-	180.0	9274.0	-	-	4237.0	423.0
Межевской	12769.0	1447.0	1082.0	-	-	-	365.0	1082.0	-	-	-	-
Муниципальный район город Нея и Нейский район	1764.0	1744.0	1434.0	140.0	170.0	-	-	1458.0	-	-	-	-
Муниципальный район город Нерехта и Нерехтский район	31467.8	30163.8	25067.0	1292.0	1081.0	-	2723.8	20849.0	-	-	-	-
Октябрьский	6224.6	6115.0	6115.0	-	-	-	-	6115.0	-	-	-	-
Островский	3893.5	3890.0	3204.0	-	317.0	-	369.0	3521.0	-	-	-	-
Павинский	2920.0	2868.0	2743.0	20.0	105.0	-	-	2868.0	-	-	445.0	342.0

	Общая площадь земли	из нее сельскохозяйственные угодья	в том числе					Из общей площади сельскохозяйственных угодий фактически использовались	Мелиорированные земли			
			пашня	сенокосы	пастбища	многолетние насаждения	залежь		орошаемые сельскохозяйственные угодья	из них с фактически действующей оросительной системой	осушаемые сельскохозяйственные угодья	из них с фактически действующей осушительной сетью
	1	2	3	4	5	6	7	8	9	10	11	12
Парфеньевский	5650.8	5648.9	3198.5	-	-	-	2450.4	3198.5	-	-	-	-
Поназыревский	1135.2	1135.2	1090.0	-	-	-	45.2	1090.0	-	-	-	-
Пыщугский	355.0	355.0	355.0	-	-	-	-	355.0	-	-	-	-
Солигаличский	7970.6	7970.6	5985.8	-	-	-	1984.8	5955.8	-	-	-	-
Судиславский	18356.0	11784.7	9853.7	160.0	320.0	-	1451.0	10045.7	-	-	-	-
Сусанинский	10095.7	10063.8	6340.4	951.0	841.0	-	1931.4	6695.4	-	-	-	-
Чухломский	5555.6	5555.6	2889.0	159.5	160.5	-	2346.6	2507.0	-	-	-	-
Шарьинский	5064.9	4950.0	4207.0	-	-	-	743.0	1439.0	-	-	-	-
Городские округа Костромской области	492.0	488.5	88.0	24.5	-	21.7	354.3	134.2	-	-	-	-
город Кострома	111.2	110.7	36.0	-	-	21.7	53.0	57.7	-	-	-	-
город Буй	-	-	-	-	-	-	-	-	-	-	-	-
город Волгореченск	48.4	48.4	-	-	-	-	48.4	-	-	-	-	-
город Галич	256.1	256.1	52.0	-	-	-	204.1	52.0	-	-	-	-
город Мантурово	76.3	73.3	-	24.5	-	-	48.8	24.5	-	-	-	-
город Шарья	-	-	-	-	-	-	-	-	-	-	-	-

**3. ПЛОЩАДЬ ЗЕМЕЛЬ В СЕЛЬСКОХОЗЯЙСТВЕННЫХ ОРГАНИЗАЦИЯХ, НЕ ОТНОСЯЩИХСЯ К СУБЪЕКТАМ МАЛОГО ПРЕДПРИНИМАТЕЛЬСТВА**  
(на 1 июля 2016 года; гектаров)

	Общая площадь земли	из нее сельскохозяйственные угодья	в том числе					Из общей площади сельскохозяйственных угодий фактически использовались	Мелиорированные земли			
			пашня	сенокосы	пастбища	многолетние насаждения	залежь		орошаемые сельскохозяйственные угодья	из них с фактически действующей оросительной системой	осушаемые сельскохозяйственные угодья	из них с фактически действующей осушительной сетью
	1	2	3	4	5	6	7	8	9	10	11	12
Костромская область	30666.9	26419.0	23036.0	646.3	2466.0	21.7	249.0	25204.0	-	-	190.0	131.0
Муниципальные районы Костромской области	30591.7	26344.3	23036.0	646.3	2466.0	-	196.0	25182.3	-	-	190.0	131.0
Антроповский	-	-	-	-	-	-	-	-	-	-	-	-
Буйский	5675.0	5675.0	4715.0	302.0	658.0	-	-	5675.0	-	-	-	-
Вохомский	-	-	-	-	-	-	-	-	-	-	-	-
Галичский	6154.0	6010.0	5306.0	123.0	447.0	-	134.0	4910.0	-	-	59.0	-
Кадынский	-	-	-	-	-	-	-	-	-	-	-	-
Кологривский	-	-	-	-	-	-	-	-	-	-	-	-
Костромской	5732.9	5184.0	4251.0	54.0	879.0	-	-	5184.0	-	-	-	-
Красносельский	4682.4	3436.3	2984.0	55.3	390.0	-	7.0	3429.3	-	-	-	-
Макарьевский	-	-	-	-	-	-	-	-	-	-	-	-
Мантуровский	1230.0	1172.0	1172.0	-	-	-	-	1172.0	-	-	131.0	131.0
Межевской	-	-	-	-	-	-	-	-	-	-	-	-
Муниципальный район город Нея и Нейский район	-	-	-	-	-	-	-	-	-	-	-	-
Муниципальный район город Нерехтаи Нерехтский район	-	-	-	-	-	-	-	-	-	-	-	-
Октябрьский	-	-	-	-	-	-	-	-	-	-	-	-
Островский	45.0	45.0	-	-	-	-	45.0	-	-	-	-	-
Павинский	-	-	-	-	-	-	-	-	-	-	-	-

	Общая площадь земли	из нее сельскохозяйственные угодья	в том числе					Из общей площади сельскохозяйственных угодий фактически использовались	Мелиорированные земли			
			пашня	сенокосы	пастбища	многолетние насаждения	залежь		орошаемые сельскохозяйственные угодья	из них с фактически действующей оросительной системой	осушаемые сельскохозяйственные угодья	из них с фактически действующей осушительной сетью
	1	2	3	4	5	6	7	8	9	10	11	12
Парфеньевский	-	-	-	-	-	-	-	-	-	-	-	-
Поназыревский	-	-	-	-	-	-	-	-	-	-	-	-
Пыщугский	-	-	-	-	-	-	-	-	-	-	-	-
Солигаличский	-	-	-	-	-	-	-	-	-	-	-	-
Судиславский	6258.0	4013.0	3818.0	112.0	83.0	-	-	4013.0	-	-	-	-
Сусанинский	814.4	809.0	790.0	-	9.0	-	10.0	799.0	-	-	-	-
Чухломский	-	-	-	-	-	-	-	-	-	-	-	-
Шарьинский	-	-	-	-	-	-	-	-	-	-	-	-
Городские округа Костромской области	75.2	74.7	-	-	-	21.7	53.0	21.7	-	-	-	-
город Кострома	75.2	74.7	-	-	-	21.7	53.0	21.7	-	-	-	-
город Буй	-	-	-	-	-	-	-	-	-	-	-	-
город Волгореченск	-	-	-	-	-	-	-	-	-	-	-	-
город Галич	-	-	-	-	-	-	-	-	-	-	-	-
город Мантурово	-	-	-	-	-	-	-	-	-	-	-	-
город Шарья	-	-	-	-	-	-	-	-	-	-	-	-

**4. ПЛОЩАДЬ ЗЕМЕЛЬ В МАЛЫХ СЕЛЬСКОХОЗЯЙСТВЕННЫХ ПРЕДПРИЯТИЯХ**  
(на 1 июля 2016 года; гектаров)

	Общая площадь земли	из нее сельскохозяйственные угодья	в том числе					Из общей площади сельскохозяйственных угодий фактически использовались	Мелиорированные земли			
			пашня	сенокосы	пастбища	многолетние насаждения	залежь		орошаемые сельскохозяйственные угодья	из них с фактически действующей оросительной системой	осушаемые сельскохозяйственные угодья	из них с фактически действующей осушительной сетью
	1	2	3	4	5	6	7	8	9	10	11	12
Костромская область	260220.6	193737.7	139267.7	12219.2	11056.7	100.0	31094.1	138651.3	-	-	5459.0	634.0
Муниципальные районы Костромской области	260136.2	193653.3	139231.7	12219.2	11056.7	100.0	31045.7	138615.3	-	-	5459.0	634.0
Антроповский	1875.0	915.0	893.0	20.0	2.0	-	-	885.0	-	-	-	-
Буйский	2207.3	2207.3	1962.0	142.0	-	-	103.3	2034.0	-	-	-	-
Вохомский	7139.3	7070.0	7070.0	-	-	-	-	7070.0	-	-	-	-
Галичский	44407.7	25103.4	15205.0	2879.5	2428.0	-	4590.9	13777.5	-	-	-	-
Кадыйский	1.6	1.6	-	-	-	-	1.6	-	-	-	-	-
Кологривский	6805.2	6797.2	1425.0	-	-	-	5372.2	1425.0	-	-	-	-
Костромской	39442.1	29502.7	20241.9	4749.8	2554.7	100.0	1856.3	24707.1	-	-	-	-
Красносельский	40453.5	21646.5	11374.8	963.9	1894.0	-	7413.8	11826.7	-	-	165.0	-
Макарьевский	7993.9	7993.9	6602.0	372.0	246.0	-	773.9	6633.0	-	-	743.0	-
Мантуровский	8430.0	8282.0	6305.0	667.0	1130.0	-	180.0	8102.0	-	-	4106.0	292.0
Межевской	12759.0	1437.0	1072.0	-	-	-	365.0	1072.0	-	-	-	-
Муниципальный район город Нея и Нейский район	1764.0	1744.0	1434.0	140.0	170.0	-	-	1458.0	-	-	-	-
Муниципальный район город Нерехта и Нерехтский район	31336.8	30032.8	24936.0	1292.0	1081.0	-	2723.8	20718.0	-	-	-	-
Октябрьский	6224.6	6115.0	6115.0	-	-	-	-	6115.0	-	-	-	-
Островский	3848.5	3845.0	3204.0	-	317.0	-	324.0	3521.0	-	-	-	-
Павинский	2920.0	2868.0	2743.0	20.0	105.0	-	-	2868.0	-	-	445.0	342.0

	Общая площадь земли	из нее сельскохозяйственные угодья	в том числе					Из общей площади сельскохозяйственных угодий фактически использовались	Мелиорированные земли			
			пашня	сенокосы	пастбища	многолетние насаждения	залежь		орошаемые сельскохозяйственные угодья	из них с фактически действующей оросительной системой	осушаемые сельскохозяйственные угодья	из них с фактически действующей осушительной сетью
	1	2	3	4	5	6	7	8	9	10	11	12
Парфеньевский	3481.8	3479.9	3198.5	-	-	-	281.4	3198.5	-	-	-	-
Поназыревский	1135.0	1135.0	1090.0	-	-	-	45.0	1090.0	-	-	-	-
Пыщугский	355.0	355.0	355.0	-	-	-	-	355.0	-	-	-	-
Солигаличский	6538.3	6538.3	5985.8	-	-	-	552.5	5955.8	-	-	-	-
Судиславский	12052.0	7730.0	5994.0	48.0	237.0	-	1451.0	5991.0	-	-	-	-
Сусанинский	9227.1	9225.1	5546.7	925.0	832.0	-	1921.4	5866.7	-	-	-	-
Чухломский	5295.6	5295.6	2889.0	-	60.0	-	2346.6	2507.0	-	-	-	-
Шарьинский	4442.9	4333.0	3590.0	-	-	-	743.0	1439.0	-	-	-	-
Городские округа Костромской области	84.4	84.4	36.0	-	-	-	48.4	36.0	-	-	-	-
город Кострома	36.0	36.0	36.0	-	-	-	-	36.0	-	-	-	-
город Буй	-	-	-	-	-	-	-	-	-	-	-	-
город Волгореченск	48.4	48.4	-	-	-	-	48.4	-	-	-	-	-
город Галич	-	-	-	-	-	-	-	-	-	-	-	-
город Мантурово	-	-	-	-	-	-	-	-	-	-	-	-
город Шарья	-	-	-	-	-	-	-	-	-	-	-	-

**5. ПЛОЩАДЬ ЗЕМЕЛЬ В МАЛЫХ СЕЛЬСКОХОЗЯЙСТВЕННЫХ ПРЕДПРИЯТИЯХ (БЕЗ МИКРОПРЕДПРИЯТИЙ)**  
(на 1 июля 2016 года; гектаров)

	Общая площадь земли	из нее сельскохо- зяйствен- ные угодья	в том числе					Из общей площади сельско- хозяйствен- ных угодий фактически использова- лись	Мелиорированные земли			
			пашня	сенокосы	пастбища	многолет- ние насажде- ния	залежь		ороша- емые сельско- хозяй- ственные угодья	из них с фактичес- ки действи- ющей ороситель- ной системой	осушае- мые сельско- хозяй- ственные угодья	из них с фактичес- ки действи- ющей осушитель- ной сетью
	1	2	3	4	5	6	7	8	9	10	11	12
Костромская область	147790.7	120871.9	104443.7	7011.2	5820.7	92.6	3503.7	109418.5	-	-	4959.0	634.0
Муниципальные районы Костромской области	147790.7	120871.9	104443.7	7011.2	5820.7	92.6	3503.7	109418.5	-	-	4959.0	634.0
Антроповский	-	-	-	-	-	-	-	-	-	-	-	-
Буйский	2066.5	2066.5	1962.0	72.0	-	-	32.5	2034.0	-	-	-	-
Вохомский	7139.3	7070.0	7070.0	-	-	-	-	7070.0	-	-	-	-
Галичский	21976.3	16600.0	14247.0	1572.0	671.0	-	110.0	12970.0	-	-	-	-
Кадыйский	-	-	-	-	-	-	-	-	-	-	-	-
Кологривский	789.0	781.0	775.0	-	-	-	6.0	775.0	-	-	-	-
Костромской	35401.9	25922.7	18910.0	3884.2	2030.7	92.6	1005.2	23191.8	-	-	-	-
Красносельский	13138.0	6874.0	5953.0	255.0	640.0	-	26.0	6201.0	-	-	165.0	-
Макарьевский	5423.0	5423.0	4793.0	372.0	246.0	-	12.0	4839.0	-	-	743.0	-
Мантуровский	7342.0	7194.0	5835.0	433.0	844.0	-	82.0	7112.0	-	-	3606.0	292.0
Межевской	726.0	726.0	361.0	-	-	-	365.0	361.0	-	-	-	-
Муниципальный район город Нея и Нейский район	1502.0	1482.0	1172.0	140.0	170.0	-	-	1458.0	-	-	-	-
Муниципальный район город Нерехта и Нерехтский район	19969.0	18892.0	17905.0	215.0	551.0	-	221.0	17925.0	-	-	-	-
Октябрьский	5914.6	5820.0	5820.0	-	-	-	-	5820.0	-	-	-	-
Островский	1572.5	1569.0	1038.0	-	317.0	-	214.0	1355.0	-	-	-	-
Павинский	2462.0	2437.0	2363.0	20.0	54.0	-	-	2437.0	-	-	445.0	342.0



	Общая площадь земли	из нее сельскохозяйственные угодья	в том числе					Из общей площади сельскохозяйственных угодий фактически использовались	Мелиорированные земли			
			пашня	сенокосы	пастбища	многолетние насаждения	залежь		орошаемые сельскохозяйственные угодья	из них с фактически действующей оросительной системой	осушаемые сельскохозяйственные угодья	из них с фактически действующей осушительной сетью
	1	2	3	4	5	6	7	8	9	10	11	12
Парфеньевский	781.0	781.0	781.0	-	-	-	-	781.0	-	-	-	-
Поназыревский	-	-	-	-	-	-	-	-	-	-	-	-
Пыщугский	-	-	-	-	-	-	-	-	-	-	-	-
Солигаличский	2611.0	2611.0	2611.0	-	-	-	-	2611.0	-	-	-	-
Судиславский	11813.0	7491.0	5855.0	48.0	237.0	-	1351.0	5855.0	-	-	-	-
Сусанинский	4207.7	4205.7	4205.7	-	-	-	-	4205.7	-	-	-	-
Чухломский	1586.0	1586.0	1526.0	-	60.0	-	-	1156.0	-	-	-	-
Шарьинский	1369.9	1340.0	1261.0	-	-	-	79.0	1261.0	-	-	-	-
Городские округа Костромской области	-	-	-	-	-	-	-	-	-	-	-	-
город Кострома	-	-	-	-	-	-	-	-	-	-	-	-
город Буй	-	-	-	-	-	-	-	-	-	-	-	-
город Волгореченск	-	-	-	-	-	-	-	-	-	-	-	-
город Галич	-	-	-	-	-	-	-	-	-	-	-	-
город Мантурово	-	-	-	-	-	-	-	-	-	-	-	-
город Шарья	-	-	-	-	-	-	-	-	-	-	-	-

**6. ПЛОЩАДЬ ЗЕМЕЛЬ В СЕЛЬСКОХОЗЯЙСТВЕННЫХ МИКРОПРЕДПРИЯТИЯХ**  
(на 1 июля 2016 года; гектаров)

	Общая площадь земли	из нее сельскохозяйственные угодья	в том числе					Из общей площади сельскохозяйственных угодий фактически использовались	Мелиорированные земли			
			пашня	сенокосы	пастбища	многолетние насаждения	залежь		орошаемые сельскохозяйственные угодья	из них с фактически действующей оросительной системой	осушаемые сельскохозяйственные угодья	из них с фактически действующей осушительной сетью
	1	2	3	4	5	6	7	8	9	10	11	12
Костромская область	112429.9	72865.8	34824.0	5208.0	5236.0	7.4	27590.4	29232.8	-	-	500.0	-
Муниципальные районы Костромской области	112345.5	72781.4	34788.0	5208.0	5236.0	7.4	27542.0	29196.8	-	-	500.0	-
Антроповский	1875.0	915.0	893.0	20.0	2.0	-	-	885.0	-	-	-	-
Буйский	140.8	140.8	-	70.0	-	-	70.8	-	-	-	-	-
Вохомский	-	-	-	-	-	-	-	-	-	-	-	-
Галичский	22431.4	8503.4	958.0	1307.5	1757.0	-	4480.9	807.5	-	-	-	-
Кадынский	1.6	1.6	-	-	-	-	1.6	-	-	-	-	-
Кологривский	6016.2	6016.2	650.0	-	-	-	5366.2	650.0	-	-	-	-
Костромской	4040.2	3580.0	1331.9	865.6	524.0	7.4	851.1	1515.3	-	-	-	-
Красносельский	27315.5	14772.5	5421.8	708.9	1254.0	-	7387.8	5625.7	-	-	-	-
Макарьевский	2570.9	2570.9	1809.0	-	-	-	761.9	1794.0	-	-	-	-
Мантуровский	1088.0	1088.0	470.0	234.0	286.0	-	98.0	990.0	-	-	500.0	-
Межевской	12033.0	711.0	711.0	-	-	-	-	711.0	-	-	-	-
Муниципальный район город Нея и Нейский район	262.0	262.0	262.0	-	-	-	-	-	-	-	-	-
Муниципальный район город Нерехтаи Нерехтский район	11367.8	11140.8	7031.0	1077.0	530.0	-	2502.8	2793.0	-	-	-	-
Октябрьский	310.0	295.0	295.0	-	-	-	-	295.0	-	-	-	-
Островский	2276.0	2276.0	2166.0	-	-	-	110.0	2166.0	-	-	-	-
Павинский	458.0	431.0	380.0	-	51.0	-	-	431.0	-	-	-	-

	Общая площадь земли	из нее сельскохозяйственные угодья	в том числе					Из общей площади сельскохозяйственных угодий фактически использовались	Мелиорированные земли			
			пашня	сенокосы	пастбища	многолетние насаждения	залежь		орошаемые сельскохозяйственные угодья	из них с фактически действующей оросительной системой	осушаемые сельскохозяйственные угодья	из них с фактически действующей осушительной сетью
	1	2	3	4	5	6	7	8	9	10	11	12
Парфеньевский	2700.8	2698.9	2417.5	-	-	-	281.4	2417.5	-	-	-	-
Поназыревский	1135.0	1135.0	1090.0	-	-	-	45.0	1090.0	-	-	-	-
Пыщугский	355.0	355.0	355.0	-	-	-	-	355.0	-	-	-	-
Солигаличский	3927.3	3927.3	3374.8	-	-	-	552.5	3344.8	-	-	-	-
Судиславский	239.0	239.0	139.0	-	-	-	100.0	136.0	-	-	-	-
Сусанинский	5019.4	5019.4	1341.0	925.0	832.0	-	1921.4	1661.0	-	-	-	-
Чухломский	3709.6	3709.6	1363.0	-	-	-	2346.6	1351.0	-	-	-	-
Шарьинский	3073.0	2993.0	2329.0	-	-	-	664.0	178.0	-	-	-	-
Городские округа Костромской области	84.4	84.4	36.0	-	-	-	48.4	36.0	-	-	-	-
город Кострома	36.0	36.0	36.0	-	-	-	-	36.0	-	-	-	-
город Буй	-	-	-	-	-	-	-	-	-	-	-	-
город Волгореченск	48.4	48.4	-	-	-	-	48.4	-	-	-	-	-
город Галич	-	-	-	-	-	-	-	-	-	-	-	-
город Мантурово	-	-	-	-	-	-	-	-	-	-	-	-
город Шарья	-	-	-	-	-	-	-	-	-	-	-	-

**7. ПЛОЩАДЬ ЗЕМЕЛЬ В ПОДСОБНЫХ СЕЛЬСКОХОЗЯЙСТВЕННЫХ ПРЕДПРИЯТИЯХ НЕСЕЛЬСКОХОЗЯЙСТВЕННЫХ ОРГАНИЗАЦИЙ**  
(на 1 июля 2016 года; гектаров)

	Общая площадь земли	из нее сельскохозяйственные угодья	в том числе					Из общей площади сельскохозяйственных угодий фактически использовались	Мелиорированные земли			
			пашня	сенокосы	пастбища	многолетние насаждения	залежь		орошаемые сельскохозяйственные угодья	из них с фактически действующей оросительной системой	осушаемые сельскохозяйственные угодья	из них с фактически действующей осушительной сетью
	1	2	3	4	5	6	7	8	9	10	11	12
Костромская область	11925.7	11888.9	4486.9	657.4	493.4	1.0	6250.2	4761.7	-	-	-	-
Муниципальные районы Костромской области	11593.3	11559.5	4434.9	632.9	493.4	1.0	5997.3	4685.2	-	-	-	-
Антроповский	1347.0	1347.0	1317.0	-	30.0	-	-	1347.0	-	-	-	-
Буйский	-	-	-	-	-	-	-	-	-	-	-	-
Вохомский	-	-	-	-	-	-	-	-	-	-	-	-
Галичский	-	-	-	-	-	-	-	-	-	-	-	-
Кадыйский	736.6	736.6	508.0	-	200.0	-	28.6	708.0	-	-	-	-
Кологривский	-	-	-	-	-	-	-	-	-	-	-	-
Костромской	2568.2	2568.2	206.5	447.4	162.9	1.0	1750.4	817.8	-	-	-	-
Красносельский	1600.0	1600.0	1600.0	-	-	-	-	1600.0	-	-	-	-
Макарьевский	616.8	616.8	-	-	-	-	616.8	-	-	-	-	-
Мантуровский	-	-	-	-	-	-	-	-	-	-	-	-
Межевской	10.0	10.0	10.0	-	-	-	-	10.0	-	-	-	-
Муниципальный район город Нея и Нейский район	-	-	-	-	-	-	-	-	-	-	-	-
Муниципальный район город Нерехта и Нерехтский район	131.0	131.0	131.0	-	-	-	-	131.0	-	-	-	-
Октябрьский	-	-	-	-	-	-	-	-	-	-	-	-
Островский	-	-	-	-	-	-	-	-	-	-	-	-
Павинский	-	-	-	-	-	-	-	-	-	-	-	-

	Общая площадь земли	из нее сельскохозяйственные угодья	в том числе					Из общей площади сельскохозяйственных угодий фактически использовались	Мелиорированные земли			
			пашня	сенокосы	пастбища	многолетние насаждения	залежь		орошаемые сельскохозяйственные угодья	из них с фактически действующей оросительной системой	осушаемые сельскохозяйственные угодья	из них с фактически действующей осушительной сетью
	1	2	3	4	5	6	7	8	9	10	11	12
Парфеньевский	2169.0	2169.0	-	-	-	-	2169.0	-	-	-	-	-
Поназыревский	0.2	0.2	-	-	-	-	0.2	-	-	-	-	-
Пыщугский	-	-	-	-	-	-	-	-	-	-	-	-
Солигаличский	1432.3	1432.3	-	-	-	-	1432.3	-	-	-	-	-
Судиславский	46.0	41.7	41.7	-	-	-	-	41.7	-	-	-	-
Сусанинский	54.2	29.7	3.7	26.0	-	-	-	29.7	-	-	-	-
Чухломский	260.0	260.0	-	159.5	100.5	-	-	-	-	-	-	-
Шарьинский	622.0	617.0	617.0	-	-	-	-	-	-	-	-	-
Городские округа Костромской области	332.4	329.4	52.0	24.5	-	-	252.9	76.5	-	-	-	-
город Кострома	-	-	-	-	-	-	-	-	-	-	-	-
город Буй	-	-	-	-	-	-	-	-	-	-	-	-
город Волгореченск	-	-	-	-	-	-	-	-	-	-	-	-
город Галич	256.1	256.1	52.0	-	-	-	204.1	52.0	-	-	-	-
город Мантурово	76.3	73.3	-	24.5	-	-	48.8	24.5	-	-	-	-
город Шарья	-	-	-	-	-	-	-	-	-	-	-	-

**8. ПЛОЩАДЬ ЗЕМЕЛЬ В КРЕСТЬЯНСКИХ (ФЕРМЕРСКИХ) ХОЗЯЙСТВАХ И У ИНДИВИДУАЛЬНЫХ ПРЕДПРИНИМАТЕЛЕЙ**  
(на 1 июля 2016 года; гектаров)

	Общая площадь земли	из нее сельскохозяйственные угодья	в том числе					Из общей площади сельскохозяйственных угодий фактически использовались	Мелиорированные земли			
			пашня	сенокосы	пастбища	многолетние насаждения	залежь		орошаемые сельскохозяйственные угодья	из них с фактически действующей оросительной системой	осушаемые сельскохозяйственные угодья	из них с фактически действующей осушительной сетью
	1	2	3	4	5	6	7	8	9	10	11	12
Костромская область	41643.3	41477.8	28479.7	2598.1	1328.3	4.3	9067.4	30214.9	-	-	-	-
Муниципальные районы Костромской области	41545.0	41379.5	28391.4	2598.1	1318.3	4.3	9067.4	30116.6	-	-	-	-
Антроповский	221.0	221.0	189.0	-	32.0	-	-	221.0	-	-	-	-
Буйский	1928.6	1925.9	374.3	12.9	236.4	-	1302.3	609.8	-	-	-	-
Вохомский	146.7	146.7	55.0	89.5	0.4	-	1.8	62.2	-	-	-	-
Галичский	5567.1	5567.1	4155.0	31.8	32.9	-	1347.4	4219.7	-	-	-	-
Кадынский	1090.5	1077.1	1009.6	65.0	1.5	-	1.0	1076.1	-	-	-	-
Кологривский	853.2	853.2	705.2	122.4	18.0	-	7.6	845.6	-	-	-	-
Костромской	3254.1	3174.9	1937.0	906.6	64.2	3.3	263.8	2869.9	-	-	-	-
Красносельский	296.0	291.5	131.8	107.7	17.0	1.0	34.0	218.4	-	-	-	-
Макарьевский	1027.1	985.5	743.0	26.0	11.3	-	205.2	595.8	-	-	-	-
Мантуровский	43.4	43.4	0.2	2.0	0.9	-	40.3	3.1	-	-	-	-
Межевской	1199.3	1199.3	510.0	150.0	371.3	-	168.0	1031.3	-	-	-	-
Муниципальный район город Нея и Нейский район	948.2	948.2	948.0	-	-	-	0.2	948.0	-	-	-	-
Муниципальный район город Нерехта и Нерехтский район	3316.0	3309.0	2238.5	670.4	103.5	-	296.6	2845.4	-	-	-	-
Октябрьский	30.2	30.2	30.0	0.2	-	-	-	30.0	-	-	-	-
Островский	2674.7	2674.7	2279.0	4.0	5.5	-	386.2	2288.5	-	-	-	-
Павинский	21.0	21.0	5.8	10.2	5.0	-	-	21.0	-	-	-	-

	Общая площадь земли	из нее сельскохозяйственные угодья	в том числе					Из общей площади сельскохозяйственных угодий фактически использовались	Мелиорированные земли			
			пашня	сенокосы	пастбища	многолетние насаждения	залежь		орошаемые сельскохозяйственные угодья	из них с фактически действующей оросительной системой	осушаемые сельскохозяйственные угодья	из них с фактически действующей осушительной сетью
	1	2	3	4	5	6	7	8	9	10	11	12
Парфеньевский	446.2	446.2	387.3	14.0	2.1	-	42.8	403.4	-	-	-	-
Поназыревский	1046.6	1046.6	504.0	-	-	-	542.6	504.0	-	-	-	-
Пыщугский	2315.8	2315.8	2174.0	-	-	-	141.8	2174.0	-	-	-	-
Солигаличский	498.3	498.3	491.0	-	-	-	7.3	491.0	-	-	-	-
Судиславский	1863.3	1861.3	1816.0	6.1	32.0	-	7.2	1844.1	-	-	-	-
Сусанинский	7927.3	7927.3	3387.9	223.9	320.1	-	3995.4	2274.9	-	-	-	-
Чухломский	1335.7	1335.7	1004.0	44.4	50.2	-	237.1	1098.6	-	-	-	-
Шарьинский	3494.7	3479.6	3315.8	111.0	14.0	-	38.8	3440.8	-	-	-	-
Городские округа Костромской области	98.3	98.3	88.3	-	10.0	-	-	98.3	-	-	-	-
город Кострома	-	-	-	-	-	-	-	-	-	-	-	-
город Буй	10.3	10.3	0.3	-	10.0	-	-	10.3	-	-	-	-
город Волгореченск	-	-	-	-	-	-	-	-	-	-	-	-
город Галич	-	-	-	-	-	-	-	-	-	-	-	-
город Мантурово	-	-	-	-	-	-	-	-	-	-	-	-
город Шарья	88.0	88.0	88.0	-	-	-	-	88.0	-	-	-	-

**9. ПЛОЩАДЬ ЗЕМЕЛЬ В КРЕСТЬЯНСКИХ (ФЕРМЕРСКИХ) ХОЗЯЙСТВАХ**  
(на 1 июля 2016 года; гектаров)

	Общая площадь земли	из нее сельскохо- зяйствен- ные угодья	в том числе					Из общей площади сельско- хозяйствен- ных угодий фактически использова- лись	Мелиорированные земли			
			пашня	сенокосы	пастбища	многолет- ние насажде- ния	залежь		ороша- емые сельско- хозяй- ственные угодья	из них с фактичес- ки действи- ющей ороситель- ной системой	осушае- мые сельско- хозяй- ственные угодья	из них с фактичес- ки действи- ющей осушитель- ной сетью
	1	2	3	4	5	6	7	8	9	10	11	12
Костромская область	40141.6	39978.4	27556.4	2568.2	1051.0	4.2	8798.6	29081.7	-	-	-	-
Муниципальные районы Костромской области	40043.3	39880.1	27468.1	2568.2	1041.0	4.2	8798.6	28983.4	-	-	-	-
Антроповский	221.0	221.0	189.0	-	32.0	-	-	221.0	-	-	-	-
Буйский	1672.4	1670.8	374.3	12.9	1.3	-	1282.3	374.7	-	-	-	-
Вохомский	146.5	146.5	55.0	89.5	0.2	-	1.8	62.2	-	-	-	-
Галичский	5567.1	5567.1	4155.0	31.8	32.9	-	1347.4	4219.7	-	-	-	-
Кадыйский	848.5	835.1	767.6	65.0	1.5	-	1.0	834.1	-	-	-	-
Кологривский	613.2	613.2	465.2	122.4	18.0	-	7.6	605.6	-	-	-	-
Костромской	3139.7	3061.7	1890.0	905.0	22.3	3.2	241.2	2819.5	-	-	-	-
Красносельский	207.2	202.7	43.8	107.2	17.0	1.0	33.7	129.9	-	-	-	-
Макарьевский	1027.1	985.5	743.0	26.0	11.3	-	205.2	595.8	-	-	-	-
Мантуровский	43.4	43.4	0.2	2.0	0.9	-	40.3	3.1	-	-	-	-
Межевской	1189.3	1189.3	510.0	140.0	371.3	-	168.0	1021.3	-	-	-	-
Муниципальный район город Нея и Нейский район	948.0	948.0	948.0	-	-	-	-	948.0	-	-	-	-
Муниципальный район город Нерехта и Нерехтский район	3225.1	3218.1	2152.2	666.6	103.4	-	295.9	2755.2	-	-	-	-
Октябрьский	30.2	30.2	30.0	0.2	-	-	-	30.0	-	-	-	-
Островский	2674.7	2674.7	2279.0	4.0	5.5	-	386.2	2288.5	-	-	-	-
Павинский	21.0	21.0	5.8	10.2	5.0	-	-	21.0	-	-	-	-



	Общая площадь земли	из нее сельскохозяйственные угодья	в том числе					Из общей площади сельскохозяйственных угодий фактически использовались	Мелиорированные земли			
			пашня	сенокосы	пастбища	многолетние насаждения	залежь		орошаемые сельскохозяйственные угодья	из них с фактически действующей оросительной системой	осушаемые сельскохозяйственные угодья	из них с фактически действующей осушительной сетью
	1	2	3	4	5	6	7	8	9	10	11	12
Парфеньевский	417.2	417.2	372.3	-	2.1	-	42.8	374.4	-	-	-	-
Поназыревский	1041.6	1041.6	504.0	-	-	-	537.6	504.0	-	-	-	-
Пыщугский	2315.8	2315.8	2174.0	-	-	-	141.8	2174.0	-	-	-	-
Солигаличский	498.3	498.3	491.0	-	-	-	7.3	491.0	-	-	-	-
Судиславский	1863.3	1861.3	1816.0	6.1	32.0	-	7.2	1844.1	-	-	-	-
Сусанинский	7722.3	7722.3	3182.9	223.9	320.1	-	3995.4	2126.9	-	-	-	-
Чухломский	1115.7	1115.7	1004.0	44.4	50.2	-	17.1	1098.6	-	-	-	-
Шарьинский	3494.7	3479.6	3315.8	111.0	14.0	-	38.8	3440.8	-	-	-	-
Городские округа Костромской области	98.3	98.3	88.3	-	10.0	-	-	98.3	-	-	-	-
город Кострома	-	-	-	-	-	-	-	-	-	-	-	-
город Буй	10.3	10.3	0.3	-	10.0	-	-	10.3	-	-	-	-
город Волгореченск	-	-	-	-	-	-	-	-	-	-	-	-
город Галич	-	-	-	-	-	-	-	-	-	-	-	-
город Мантурово	-	-	-	-	-	-	-	-	-	-	-	-
город Шарья	88.0	88.0	88.0	-	-	-	-	88.0	-	-	-	-

**10. ПЛОЩАДЬ ЗЕМЕЛЬ У ИНДИВИДУАЛЬНЫХ ПРЕДПРИНИМАТЕЛЕЙ**  
(на 1 июля 2016 года; гектаров)

	Общая площадь земли	из нее сельскохо- зяйствен- ные угодья	в том числе					Из общей площади сельско- хозяйствен- ных угодий фактически использова- лись	Мелиорированные земли			
			пашня	сенокосы	пастбища	многолет- ние насажде- ния	залежь		ороша- емые сельско- хозяй- ственные угодья	из них с фактичес- ки действи- ющей ороситель- ной системой	осушае- мые сельско- хозяй- ственные угодья	из них с фактичес- ки действи- ющей осушитель- ной сетью
	1	2	3	4	5	6	7	8	9	10	11	12
Костромская область	1501.7	1499.4	923.3	29.9	277.3	0.1	268.8	1133.2	-	-	-	-
Муниципальные районы Костромской области	1501.7	1499.4	923.3	29.9	277.3	0.1	268.8	1133.2	-	-	-	-
Антроповский	-	-	-	-	-	-	-	-	-	-	-	-
Буйский	256.2	255.1	-	-	235.1	-	20.0	235.1	-	-	-	-
Вохомский	0.2	0.2	-	-	0.2	-	-	-	-	-	-	-
Галичский	-	-	-	-	-	-	-	-	-	-	-	-
Кадынский	242.0	242.0	242.0	-	-	-	-	242.0	-	-	-	-
Кологривский	240.0	240.0	240.0	-	-	-	-	240.0	-	-	-	-
Костромской	114.4	113.2	47.0	1.6	41.9	0.1	22.6	50.4	-	-	-	-
Красносельский	88.8	88.8	88.0	0.5	-	-	0.3	88.5	-	-	-	-
Макарьевский	-	-	-	-	-	-	-	-	-	-	-	-
Мантуровский	-	-	-	-	-	-	-	-	-	-	-	-
Межевской	10.0	10.0	-	10.0	-	-	-	10.0	-	-	-	-
Муниципальный район город Нея и Нейский район	0.2	0.2	-	-	-	-	0.2	-	-	-	-	-
Муниципальный район город Нерехта и Нерехтский район	90.9	90.9	86.3	3.8	0.1	-	0.7	90.2	-	-	-	-
Октябрьский	-	-	-	-	-	-	-	-	-	-	-	-
Островский	-	-	-	-	-	-	-	-	-	-	-	-
Павинский	-	-	-	-	-	-	-	-	-	-	-	-

	Общая площадь земли	из нее сельскохо- зяйствен- ные угодья	в том числе					Из общей площади сельско- хозяйствен- ных угодий фактически использова- лись	Мелиорированные земли			
			пашня	сенокосы	пастбища	многолет- ние насажде- ния	залежь		ороша- емые сельско- хозяй- ственные угодья	из них с фактичес- ки действи- ющей ороситель- ной системой	осушае- мые сельско- хозяй- ственные угодья	из них с фактичес- ки действи- ющей осушитель- ной сетью
	1	2	3	4	5	6	7	8	9	10	11	12
Парфеньевский	29.0	29.0	15.0	14.0	-	-	-	29.0	-	-	-	-
Поназыревский	5.0	5.0	-	-	-	-	5.0	-	-	-	-	-
Пыщугский	-	-	-	-	-	-	-	-	-	-	-	-
Солигаличский	-	-	-	-	-	-	-	-	-	-	-	-
Судиславский	-	-	-	-	-	-	-	-	-	-	-	-
Сусанинский	205.0	205.0	205.0	-	-	-	-	148.0	-	-	-	-
Чухломский	220.0	220.0	-	-	-	-	220.0	-	-	-	-	-
Шарьинский	-	-	-	-	-	-	-	-	-	-	-	-
Городские округа Костромской области	-	-	-	-	-	-	-	-	-	-	-	-
город Кострома	-	-	-	-	-	-	-	-	-	-	-	-
город Буй	-	-	-	-	-	-	-	-	-	-	-	-
город Волгореченск	-	-	-	-	-	-	-	-	-	-	-	-
город Галич	-	-	-	-	-	-	-	-	-	-	-	-
город Мантурово	-	-	-	-	-	-	-	-	-	-	-	-
город Шарья	-	-	-	-	-	-	-	-	-	-	-	-

**11. ПЛОЩАДЬ ЗЕМЕЛЬ В ХОЗЯЙСТВАХ НАСЕЛЕНИЯ**

(на 1 июля 2016 года; гектаров)

	Общая площадь земли	из нее сельскохозяйственные угодья	в том числе				
			пашня	сенокосы	пастбища	многолетние насаждения	залежь
	1	2	3	4	5	6	7
Костромская область	62685.1	56411.3	6203.4	6453.1	774.0	1306.4	41674.5
Муниципальные районы Костромской области	58475.7	53596.4	5250.1	6286.4	772.9	915.8	40371.1
Антроповский	1159.4	1017.7	100.8	266.7	109.8	18.7	521.7
Буйский	6838.5	6694.9	201.7	393.1	31.6	29.7	6038.9
Вохомский	2494.3	2423.6	129.1	432.6	14.2	21.2	1826.5
Галичский	3511.8	3360.0	187.3	306.1	7.3	27.0	2832.3
Кадынский	1404.8	1309.5	112.1	132.4	165.3	19.7	880.0
Кологривский	2050.6	1976.1	107.0	177.6	10.3	9.8	1671.5
Костромской	4707.3	3220.0	1247.1	73.9	4.2	263.2	1631.6
Красносельский	3205.2	2595.0	435.3	163.9	11.1	88.6	1896.1
Макарьевский	9199.9	8927.3	282.3	398.4	48.4	27.3	8170.9
Мантуровский	1469.8	1366.6	218.1	179.5	35.5	12.7	920.8
Межевской	652.5	613.2	88.4	33.3	5.2	14.6	471.7
Муниципальный район город Нея и Нейский район	1190.9	1109.1	189.6	339.9	9.3	28.8	541.4
Муниципальный район город Нерехта и Нерехтский район	2128.0	1846.9	339.3	350.5	14.5	107.7	1034.9
Октябрьский	972.8	909.0	107.9	168.3	4.0	13.4	615.4
Островский	1150.0	940.9	227.3	80.4	12.8	24.8	595.5
Павинский	572.6	531.5	61.2	158.3	-	12.5	299.5
Парфеньевский	1300.2	1210.2	156.5	662.7	5.9	13.5	371.6
Поназыревский	552.1	498.0	94.8	131.3	3.9	14.9	253.2
Пыщугский	1129.6	1072.1	97.5	106.8	45.0	12.6	810.4

	Общая площадь земли	из нее сельскохозяйственные угодья	в том числе				
			пашня	сенокосы	пастбища	многолетние насаждения	залежь
	1	2	3	4	5	6	7
Солигаличский	1924.1	1791.5	155.9	272.9	22.7	20.9	1319.2
Судиславский	1178.3	943.5	194.7	124.0	33.0	42.8	549.0
Сусанинский	3876.0	3707.5	158.6	147.1	1.3	18.2	3382.3
Чухломский	2469.4	2301.1	169.0	325.6	85.3	26.8	1694.3
Шарьинский	3337.6	3231.1	188.7	861.1	92.2	46.5	2042.5
Городские округа Костромской области	4209.3	2815.0	953.3	166.7	1.0	390.6	1303.4
город Кострома	1297.5	653.7	240.1	0.8	-	195.8	217.0
город Буй	927.0	797.2	147.8	0.5	0.1	35.9	613.0
город Волгореченск	298.7	203.5	115.4	0.7	-	14.1	73.3
город Галич	300.0	192.8	111.1	0.1	-	24.1	57.6
город Мантурово	421.4	284.8	124.4	2.0	0.3	35.8	122.4
город Шарья	964.7	682.8	214.4	162.7	0.7	84.9	220.2

**12. ПЛОЩАДЬ ЗЕМЕЛЬ В ЛИЧНЫХ ПОДСОБНЫХ И ДРУГИХ ИНДИВИДУАЛЬНЫХ ХОЗЯЙСТВАХ ГРАЖДАН  
ПО ВИДАМ ЗЕМЛЕПОЛЬЗОВАНИЯ**

(на 1 июля 2016 года; гектаров)

	Общая площадь земли	из нее сельскохозяй- ственные угодья	в том числе					Из общей площади - площадь заброшенных земельных участков	
			пашня	сенокосы	пастбища	многолетние насаждения	залежь	всего	в процентах от общей площади земли
1	2	3	4	5	6	7	8	9	
Костромская область	58419.6	53589.4	5349.8	6453.1	774.0	949.9	40062.8	20122.0	34.4
Муниципальные районы Костромской области	55532.2	51628.3	4749.5	6286.4	772.9	739.6	39079.8	19410.4	35.0
Антроповский	1159.4	1017.7	100.8	266.7	109.8	18.7	521.7	407.5	35.1
Буйский	6742.9	6627.9	180.1	393.1	31.6	25.3	5997.7	4170.6	61.9
Вохомский	2494.3	2423.6	129.1	432.6	14.2	21.2	1826.5	851.7	34.1
Галичский	3418.0	3285.3	166.6	306.1	7.3	24.2	2781.1	1318.8	38.6
Кадыйский	1404.8	1309.5	112.1	132.4	165.3	19.7	880.0	428.5	30.5
Кологривский	2050.6	1976.1	107.0	177.6	10.3	9.8	1671.5	375.8	18.3
Костромской	2730.2	1983.3	892.8	73.9	4.2	126.7	885.6	90.3	3.3
Красносельский	2887.8	2366.9	397.5	163.9	11.1	79.4	1715.0	324.6	11.2
Макарьевский	9199.9	8927.3	282.3	398.4	48.4	27.3	8170.9	2203.6	24.0
Мантуровский	1361.8	1299.1	206.0	179.5	35.5	11.8	866.3	675.8	49.6
Межевской	652.5	613.2	88.4	33.3	5.2	14.6	471.7	425.4	65.2
Муниципальный район город Нея и Нейский район	1190.9	1109.1	189.6	339.9	9.3	28.8	541.4	270.0	22.7
Муниципальный район город Нерехта и Нерехтский район	1917.7	1646.9	307.0	350.5	14.5	92.4	882.5	322.9	16.8
Октябрьский	972.8	909.0	107.9	168.3	4.0	13.4	615.4	308.6	31.7
Островский	1150.0	940.9	227.3	80.4	12.8	24.8	595.5	311.5	27.1
Павинский	572.6	531.5	61.2	158.3	-	12.5	299.5	287.4	50.2
Парфеньевский	1300.2	1210.2	156.5	662.7	5.9	13.5	371.6	288.6	22.2
Поназыревский	552.1	498.0	94.8	131.3	3.9	14.9	253.2	174.1	31.5
Пыщугский	1129.6	1072.1	97.5	106.8	45.0	12.6	810.4	378.6	33.5

	Общая площадь земли	из нее сельскохозяй- ственные угодья	в том числе					Из общей площади - площадь заброшенных земельных участков	
			пашня	сенокосы	пастбища	многолетние насаждения	залежь	всего	в процентах от общей площади земли
	1	2	3	4	5	6	7	8	9
Солигаличский	1924.1	1791.5	155.9	272.9	22.7	20.9	1319.2	546.8	28.4
Судиславский	1178.3	943.5	194.7	124.0	33.0	42.8	549.0	297.8	25.3
Сусанинский	3827.7	3662.8	155.3	147.1	1.3	17.7	3341.5	3167.7	82.8
Чухломский	2469.4	2301.1	169.0	325.6	85.3	26.8	1694.3	770.3	31.2
Шарьинский	3244.4	3181.6	170.1	861.1	92.2	39.9	2018.3	1013.6	31.2
Городские округа Костромской области	2887.5	1961.2	600.2	166.7	1.0	210.2	983.0	711.6	24.6
город Кострома	549.0	201.2	88.1	0.8	-	61.6	50.7	-	-
город Буй	843.7	738.4	116.6	0.5	0.1	27.9	593.4	552.7	65.5
город Волгореченск	30.8	14.6	6.8	0.7	-	1.1	5.9	4.5	14.5
город Галич	258.7	165.5	95.7	0.1	-	18.1	51.6	31.3	12.1
город Мантурово	386.8	259.1	115.6	2.0	0.3	31.7	109.6	59.1	15.3
город Шарья	818.4	582.4	177.5	162.7	0.7	69.8	171.8	64.0	7.8

**13. ПЛОЩАДЬ ЗЕМЕЛЬ ЛИЧНЫХ ПОДСОБНЫХ И ДРУГИХ ИНДИВИДУАЛЬНЫХ ХОЗЯЙСТВ ГРАЖДАН В СЕЛЬСКИХ ПОСЕЛЕНИЯХ  
ПО ВИДАМ ЗЕМЛЕПОЛЬЗОВАНИЯ**

(на 1 июля 2016 года; гектаров)

	Общая площадь земли	из нее сельскохозяй- ственные угодья	в том числе					Из общей площади - площадь заброшенных земельных участков	
			пашня	сенокосы	пастбища	многолетние насаждения	залежь	всего	в процентах от общей площади земли
Костромская область	52981.0	49701.2	4171.4	6190.4	771.4	604.5	37963.6	19174.8	36.2
Муниципальные районы Костромской области	52981.0	49701.2	4171.4	6190.4	771.4	604.5	37963.6	19174.8	36.2
Антроповский	1159.4	1017.7	100.8	266.7	109.8	18.7	521.7	407.5	35.1
Буйский	6742.9	6627.9	180.1	393.1	31.6	25.3	5997.7	4170.6	61.9
Вохомский	2494.3	2423.6	129.1	432.6	14.2	21.2	1826.5	851.7	34.1
Галичский	3418.0	3285.3	166.6	306.1	7.3	24.2	2781.1	1318.8	38.6
Кадынский	1224.7	1153.7	81.4	123.3	165.2	14.5	769.4	418.6	34.2
Кологривский	1645.9	1618.5	48.4	147.5	10.2	3.8	1408.7	371.2	22.6
Костромской	2730.2	1983.3	892.8	73.9	4.2	126.7	885.6	90.3	3.3
Красносельский	2675.5	2232.2	362.1	162.8	10.9	69.9	1626.6	257.9	9.6
Макарьевский	8898.3	8718.3	244.1	385.6	48.4	19.1	8021.0	2151.7	24.2
Мантуровский	1361.8	1299.1	206.0	179.5	35.5	11.8	866.3	675.8	49.6
Межевской	652.5	613.2	88.4	33.3	5.2	14.6	471.7	425.4	65.2
Муниципальный район город Нея и Нейский район	910.0	875.8	123.3	339.2	9.3	11.5	392.6	267.0	29.3
Муниципальный район город Нерехта и Нерехтский район	1631.9	1454.6	234.3	350.3	14.5	56.2	799.4	300.9	18.4
Октябрьский	972.8	909.0	107.9	168.3	4.0	13.4	615.4	308.6	31.7
Островский	1150.0	940.9	227.3	80.4	12.8	24.8	595.5	311.5	27.1
Павинский	572.6	531.5	61.2	158.3	-	12.5	299.5	287.4	50.2
Парфеньевский	1300.2	1210.2	156.5	662.7	5.9	13.5	371.6	288.6	22.2
Поназыревский	354.7	331.2	43.7	91.3	3.9	3.3	189.1	146.2	41.2
Пыщугский	1129.6	1072.1	97.5	106.8	45.0	12.6	810.4	378.6	33.5



	Общая площадь земли	из нее сельскохозяй- ственные угодья	в том числе					Из общей площади - площадь заброшенных земельных участков	
			пашня	сенокосы	пастбища	многолетние насаждения	залежь	всего	в процентах от общей площади земли
Солигаличский	1679.5	1619.9	64.9	271.9	21.7	8.1	1253.3	523.3	31.2
Судиславский	1029.6	848.8	150.8	123.9	32.9	30.1	511.1	287.9	28.0
Сусанинский	3742.0	3612.1	128.9	146.4	1.3	15.3	3320.2	3153.6	84.3
Чухломский	2259.9	2140.5	105.3	325.5	85.3	13.6	1610.8	768.2	34.0
Шарьинский	3244.4	3181.6	170.1	861.1	92.2	39.9	2018.3	1013.6	31.2
Городские округа Костромской области	-	-	-	-	-	-	-	-	-
город Кострома	-	-	-	-	-	-	-	-	-
город Буй	-	-	-	-	-	-	-	-	-
город Волгореченск	-	-	-	-	-	-	-	-	-
город Галич	-	-	-	-	-	-	-	-	-
город Мантурово	-	-	-	-	-	-	-	-	-
город Шарья	-	-	-	-	-	-	-	-	-

**14. ПЛОЩАДЬ ЗЕМЕЛЬ ЛИЧНЫХ ПОДСОБНЫХ И ДРУГИХ ИНДИВИДУАЛЬНЫХ ХОЗЯЙСТВ ГРАЖДАН В ГОРОДСКИХ ОКРУГАХ  
И В ГОРОДСКИХ ПОСЕЛЕНИЯХ ПО ВИДАМ ЗЕМЛЕПОЛЬЗОВАНИЯ**

(на 1 июля 2016 года; гектаров)

	Общая площадь земли	из нее сельскохозяй- ственные угодья	в том числе					Из общей площади - площадь заброшенных земельных участков	
			пашня	сенокосы	пастбища	многолетние насаждения	залежь	всего	в процентах от общей площади земли
Костромская область	5438.6	3888.2	1178.4	262.7	2.6	345.4	2099.2	947.3	17.4
Муниципальные районы Костромской области	2551.2	1927.1	578.2	96.0	1.6	135.1	1116.2	235.6	9.2
Антроповский	-	-	-	-	-	-	-	-	-
Буйский	-	-	-	-	-	-	-	-	-
Вохомский	-	-	-	-	-	-	-	-	-
Галичский	-	-	-	-	-	-	-	-	-
Кадынский	180.1	155.8	30.7	9.2	0.1	5.3	110.6	9.9	5.5
Кологривский	404.7	357.6	58.7	30.1	0.1	6.0	262.8	4.6	1.1
Костромской	-	-	-	-	-	-	-	-	-
Красносельский	212.3	134.6	35.5	1.2	0.2	9.5	88.4	66.6	31.4
Макарьевский	301.7	208.9	38.2	12.8	-	8.2	149.8	51.9	17.2
Мантуровский	-	-	-	-	-	-	-	-	-
Межевской	-	-	-	-	-	-	-	-	-
Муниципальный район город Нея и Нейский район	280.9	233.3	66.3	0.7	0.1	17.4	148.8	2.9	1.0
Муниципальный район город Нерехта и Нерехтский район	285.7	192.3	72.7	0.3	0.0	36.2	83.1	22.0	7.7
Октябрьский	-	-	-	-	-	-	-	-	-
Островский	-	-	-	-	-	-	-	-	-
Павинский	-	-	-	-	-	-	-	-	-
Парфеньевский	-	-	-	-	-	-	-	-	-
Поназыревский	197.4	166.8	51.1	39.9	0.1	11.6	64.2	27.9	14.1
Пыщугский	-	-	-	-	-	-	-	-	-

	Общая площадь земли	из нее сельскохозяй- ственные угодья	в том числе					Из общей площади - площадь заброшенных земельных участков	
			пашня	сенокосы	пастбища	многолетние насаждения	залежь	всего	в процентах от общей площади земли
Солигаличский	244.6	171.6	91.0	1.0	1.0	12.8	65.9	23.6	9.6
Судиславский	148.7	94.7	43.9	0.2	0.1	12.6	37.9	10.0	6.7
Сусанинский	85.7	50.8	26.4	0.7	-	2.4	21.3	14.1	16.5
Чухломский	209.5	160.6	63.8	0.1	0.0	13.1	83.6	2.1	1.0
Шарьинский	-	-	-	-	-	-	-	-	-
Городские округа Костромской области	2887.5	1961.2	600.2	166.7	1.0	210.2	983.0	711.6	24.6
город Кострома	549.0	201.2	88.1	0.8	-	61.6	50.7	-	-
город Буй	843.7	738.4	116.6	0.5	0.1	27.9	593.4	552.7	65.5
город Волгореченск	30.8	14.6	6.8	0.7	-	1.1	5.9	4.5	14.5
город Галич	258.7	165.5	95.7	0.1	-	18.1	51.6	31.3	12.1
город Мантурово	386.8	259.1	115.6	2.0	0.3	31.7	109.6	59.1	15.3
город Шарья	818.4	582.4	177.5	162.7	0.7	69.8	171.8	64.0	7.8

**15. ПЛОЩАДЬ ЗЕМЕЛЬ ЛИЧНЫХ ПОДСОБНЫХ ХОЗЯЙСТВ ПО ВИДАМ ЗЕМЛЕПОЛЬЗОВАНИЯ**  
(на 1 июля 2016 года; гектаров)

	Общая площадь земли	из нее сельскохозяй- ственные угодья	в том числе					Из общей площади - площадь заброшенных земельных участков	
			пашня	сенокосы	пастбища	многолетние насаждения	залежь	всего	в процентах от общей площади земли
1	2	3	4	5	6	7	8	9	
Костромская область	54801.6	50655.1	4918.2	6257.2	765.6	805.4	37908.8	19334.0	35.3
Муниципальные районы Костромской области	52945.7	49228.2	4536.5	6156.6	764.8	694.3	37076.0	18665.5	35.3
Антроповский	1159.3	1017.7	100.8	266.7	109.8	18.7	521.7	407.5	35.1
Буйский	6742.8	6627.8	180.1	393.1	31.6	25.3	5997.6	4170.5	61.9
Вохомский	2493.1	2422.4	129.0	432.3	14.2	21.2	1825.7	851.3	34.1
Галичский	3417.1	3284.4	166.6	306.1	7.3	24.2	2780.2	1318.0	38.6
Кадынский	1403.9	1308.7	112.1	132.4	165.3	19.7	879.2	427.6	30.5
Кологривский	2050.6	1976.1	107.0	177.6	10.3	9.8	1671.5	375.8	18.3
Костромской	2729.8	1983.1	892.6	73.9	4.2	126.7	885.6	90.3	3.3
Красносельский	2831.7	2318.6	389.0	163.7	11.1	78.7	1676.0	291.5	10.3
Макарьевский	7319.1	7076.2	199.7	381.4	44.1	24.6	6426.5	1596.8	21.8
Мантуровский	1361.8	1299.1	206.0	179.5	35.5	11.8	866.3	675.8	49.6
Межевской	652.5	613.2	88.4	33.3	5.2	14.6	471.7	425.4	65.2
Муниципальный район город Нея и Нейский район	1188.6	1107.0	189.5	339.9	9.3	28.8	539.4	269.9	22.7
Муниципальный район город Нерехта и Нерехтский район	1429.4	1259.8	219.5	255.8	10.9	54.5	719.0	258.2	18.1
Октябрьский	972.7	909.0	107.9	168.3	4.0	13.4	615.4	308.5	31.7
Островский	1149.1	940.3	226.9	80.4	12.8	24.8	595.4	311.5	27.1
Павинский	572.6	531.5	61.2	158.3	-	12.5	299.5	287.4	50.2
Парфеньевский	1300.2	1210.2	156.5	662.7	5.9	13.5	371.6	288.6	22.2
Поназыревский	546.2	492.6	94.2	128.8	3.9	14.5	251.2	172.1	31.5
Пыщугский	1129.6	1072.1	97.5	106.8	45.0	12.6	810.4	378.6	33.5

	Общая площадь земли	из нее сельскохозяй- ственные угодья	в том числе					Из общей площади - площадь заброшенных земельных участков	
			пашня	сенокосы	пастбища	многолетние насаждения	залежь	всего	в процентах от общей площади земли
	1	2	3	4	5	6	7	8	9
Солигаличский	1923.5	1791.0	155.5	272.9	22.7	20.9	1319.1	546.8	28.4
Судиславский	1178.3	943.5	194.7	124.0	33.0	42.8	549.0	297.8	25.3
Сусанинский	3680.9	3562.0	122.7	131.9	1.0	14.1	3292.3	3132.3	85.1
Чухломский	2469.4	2301.1	169.0	325.6	85.3	26.8	1694.3	770.3	31.2
Шарьинский	3243.4	3180.6	170.0	861.0	92.2	39.8	2017.5	1012.9	31.2
Городские округа Костромской области	1855.9	1427.0	381.7	100.6	0.8	111.0	832.8	668.6	36.0
город Кострома	65.1	25.0	9.9	-	-	9.1	5.9	-	-
город Буй	673.8	624.7	50.3	0.4	0.1	12.6	561.3	540.0	80.1
город Волгореченск	11.3	7.9	1.9	0.3	-	0.2	5.5	4.3	38.4
город Галич	258.7	165.5	95.7	0.1	-	18.1	51.6	31.3	12.1
город Мантурово	380.7	255.2	113.4	1.8	0.3	31.2	108.7	58.2	15.3
город Шарья	466.3	348.6	110.5	98.1	0.4	39.8	99.8	34.6	7.4

**16. ПЛОЩАДЬ ЗЕМЕЛЬ ЛИЧНЫХ ПОДСОБНЫХ ХОЗЯЙСТВ В СЕЛЬСКИХ ПОСЕЛЕНИЯХ ПО ВИДАМ ЗЕМЛЕПОЛЬЗОВАНИЯ**  
(на 1 июля 2016 года; гектаров)

	Общая площадь земли	из нее сельскохозяй- ственные угодья	в том числе					Из общей площади - площадь заброшенных земельных участков	
			пашня	сенокосы	пастбища	многолетние насаждения	залежь	всего	в процентах от общей площади земли
1	2	3	4	5	6	7	8	9	
Костромская область	50780.7	47566.5	4050.9	6064.0	763.3	593.7	36094.7	18497.9	36.4
Муниципальные районы Костромской области	50780.7	47566.5	4050.9	6064.0	763.3	593.7	36094.7	18497.9	36.4
Антроповский	1159.3	1017.7	100.8	266.7	109.8	18.7	521.7	407.5	35.1
Буйский	6742.8	6627.8	180.1	393.1	31.6	25.3	5997.6	4170.5	61.9
Вохомский	2493.1	2422.4	129.0	432.3	14.2	21.2	1825.7	851.3	34.1
Галичский	3417.1	3284.4	166.6	306.1	7.3	24.2	2780.2	1318.0	38.6
Кадыйский	1223.9	1152.9	81.4	123.3	165.2	14.5	768.6	417.7	34.1
Кологривский	1645.9	1618.5	48.4	147.5	10.2	3.8	1408.7	371.2	22.6
Костромской	2729.8	1983.1	892.6	73.9	4.2	126.7	885.6	90.3	3.3
Красносельский	2656.8	2219.3	354.7	162.6	10.9	69.6	1621.6	257.7	9.7
Макарьевский	7023.0	6871.8	161.5	368.6	44.1	16.5	6281.2	1545.2	22.0
Мантуровский	1361.8	1299.1	206.0	179.5	35.5	11.8	866.3	675.8	49.6
Межевской	652.5	613.2	88.4	33.3	5.2	14.6	471.7	425.4	65.2
Муниципальный район город Нея и Нейский район	910.0	875.8	123.3	339.2	9.3	11.5	392.6	267.0	29.3
Муниципальный район город Нерехта и Нерехтский район	1393.8	1235.6	210.9	255.8	10.9	49.6	708.3	256.2	18.4
Октябрьский	972.7	909.0	107.9	168.3	4.0	13.4	615.4	308.5	31.7
Островский	1149.1	940.3	226.9	80.4	12.8	24.8	595.4	311.5	27.1
Павинский	572.6	531.5	61.2	158.3	-	12.5	299.5	287.4	50.2
Парфеньевский	1300.2	1210.2	156.5	662.7	5.9	13.5	371.6	288.6	22.2
Поназыревский	353.3	329.8	43.7	91.3	3.9	3.3	187.7	144.8	41.0
Пыщугский	1129.6	1072.1	97.5	106.8	45.0	12.6	810.4	378.6	33.5

	Общая площадь земли	из нее сельскохозяй- ственные угодья	в том числе					Из общей площади - площадь заброшенных земельных участков	
			пашня	сенокосы	пастбища	многолетние насаждения	залежь	всего	в процентах от общей площади земли
Солигаличский	1679.5	1619.8	64.9	271.9	21.7	8.1	1253.3	523.3	31.2
Судиславский	1029.6	848.8	150.8	123.9	32.9	30.1	511.1	287.9	28.0
Сусанинский	3680.9	3562.0	122.7	131.9	1.0	14.1	3292.3	3132.3	85.1
Чухломский	2259.9	2140.5	105.3	325.5	85.3	13.6	1610.8	768.2	34.0
Шарьинский	3243.4	3180.6	170.0	861.0	92.2	39.8	2017.5	1012.9	31.2
Городские округа Костромской области	-	-	-	-	-	-	-	-	-
город Кострома	-	-	-	-	-	-	-	-	-
город Буй	-	-	-	-	-	-	-	-	-
город Волгореченск	-	-	-	-	-	-	-	-	-
город Галич	-	-	-	-	-	-	-	-	-
город Мантурово	-	-	-	-	-	-	-	-	-
город Шарья	-	-	-	-	-	-	-	-	-

**17. ПЛОЩАДЬ ЗЕМЕЛЬ ЛИЧНЫХ ПОДСОБНЫХ ХОЗЯЙСТВ В ГОРОДСКИХ ОКРУГАХ И В ГОРОДСКИХ ПОСЕЛЕНИЯХ  
ПО ВИДАМ ЗЕМЛЕПОЛЬЗОВАНИЯ**  
(на 1 июля 2016 года; гектаров)

	Общая площадь земли	из нее сельскохозяй- ственные угодья	в том числе					Из общей площади - площадь заброшенных земельных участков	
			пашня	сенокосы	пастбища	многолетние насаждения	залежь	всего	в процентах от общей площади земли
1	2	3	4	5	6	7	8	9	
Костромская область	4020.9	3088.6	867.3	193.2	2.3	211.7	1814.2	836.1	20.8
Муниципальные районы Костромской области	2165.0	1661.7	485.6	92.6	1.5	100.6	981.3	167.6	7.7
Антроповский	-	-	-	-	-	-	-	-	-
Буйский	-	-	-	-	-	-	-	-	-
Вохомский	-	-	-	-	-	-	-	-	-
Галичский	-	-	-	-	-	-	-	-	-
Кадынский	180.1	155.8	30.7	9.2	0.1	5.3	110.6	9.9	5.5
Кологривский	404.7	357.6	58.7	30.1	0.1	6.0	262.8	4.6	1.1
Костромской	-	-	-	-	-	-	-	-	-
Красносельский	174.9	99.3	34.3	1.2	0.2	9.2	54.4	33.8	19.3
Макарьевский	296.1	204.4	38.2	12.8	-	8.2	145.3	51.6	17.4
Мантуровский	-	-	-	-	-	-	-	-	-
Межевской	-	-	-	-	-	-	-	-	-
Муниципальный район город Нея и Нейский район	278.6	231.2	66.3	0.7	0.1	17.3	146.8	2.8	1.0
Муниципальный район город Нерехта и Нерехтский район	35.6	24.1	8.6	-	-	4.9	10.7	2.0	5.6
Октябрьский	-	-	-	-	-	-	-	-	-
Островский	-	-	-	-	-	-	-	-	-
Павинский	-	-	-	-	-	-	-	-	-
Парфеньевский	-	-	-	-	-	-	-	-	-
Поназыревский	192.9	162.8	50.5	37.5	0.1	11.3	63.5	27.3	14.1
Пыщугский	-	-	-	-	-	-	-	-	-



	Общая площадь земли	из нее сельскохозяй- ственные угодья	в том числе					Из общей площади - площадь заброшенных земельных участков	
			пашня	сенокосы	пастбища	многолетние насаждения	залежь	всего	в процентах от общей площади земли
Солигаличский	244.0	171.2	90.6	1.0	1.0	12.8	65.8	23.5	9.6
Судиславский	148.7	94.7	43.9	0.2	0.1	12.6	37.9	10.0	6.7
Сусанинский	-	-	-	-	-	-	-	-	-
Чухломский	209.5	160.6	63.8	0.1	0.0	13.1	83.6	2.1	1.0
Шарьинский	-	-	-	-	-	-	-	-	-
Городские округа Костромской области	1855.9	1427.0	381.7	100.6	0.8	111.0	832.8	668.6	36.0
город Кострома	65.1	25.0	9.9	-	-	9.1	5.9	-	-
город Буй	673.8	624.7	50.3	0.4	0.1	12.6	561.3	540.0	80.1
город Волгореченск	11.3	7.9	1.9	0.3	-	0.2	5.5	4.3	38.4
город Галич	258.7	165.5	95.7	0.1	-	18.1	51.6	31.3	12.1
город Мантурово	380.7	255.2	113.4	1.8	0.3	31.2	108.7	58.2	15.3
город Шарья	466.3	348.6	110.5	98.1	0.4	39.8	99.8	34.6	7.4

**18. ПЛОЩАДЬ ЗЕМЕЛЬ НЕКОММЕРЧЕСКИХ ОБЪЕДИНЕНИЙ ГРАЖДАН**

(на 1 июля 2016 года; гектаров)

	Общая площадь земли	из нее сельскохозяй- ственные угодья	в том числе			Из общей площади земель объединений - земли в пользовании граждан - членов объединений	Средний размер земельных участков в пользовании граждан - членов объединений
			пашня	многолетние насаждения	залежь		
	1	2	3	4	5	6	7
Костромская область	4265.5	2821.9	853.6	356.5	1611.7	3401.0	0.066
Муниципальные районы Костромской области	2943.6	1968.1	500.5	176.2	1291.4	2362.6	0.073
Антроповский	-	-	-	-	-	-	-
Буйский	95.6	67.1	21.5	4.4	41.2	75.4	0.074
Вохомский	-	-	-	-	-	-	-
Галичский	93.7	74.6	20.7	2.8	51.2	85.3	0.072
Кадыйский	-	-	-	-	-	-	-
Кологривский	-	-	-	-	-	-	-
Костромской	1977.1	1236.7	354.3	136.4	746.0	1542.7	0.073
Красносельский	317.4	228.1	37.8	9.2	181.1	268.1	0.083
Макарьевский	-	-	-	-	-	-	-
Мантуровский	108.0	67.5	12.1	0.9	54.5	71.6	0.067
Межевской	-	-	-	-	-	-	-
Муниципальный район город Нея и Нейский район	-	-	-	-	-	-	-
Муниципальный район город Нерехта и Нерехтский район	210.3	200.0	32.2	15.3	152.5	210.1	0.061
Октябрьский	-	-	-	-	-	-	-
Островский	-	-	-	-	-	-	-
Павинский	-	-	-	-	-	-	-
Парфеньевский	-	-	-	-	-	-	-
Поназыревский	-	-	-	-	-	-	-
Пыщугский	-	-	-	-	-	-	-

	Общая площадь земли	из нее сельскохозяй- ственные угодья	в том числе			Из общей площади земель объединений - земли в пользовании граждан - членов объединений	Средний размер земельных участков в пользовании граждан - членов объединений
			пашня	многолетние насаждения	залежь		
	1	2	3	4	5	6	7
Солигаличский	-	-	-	-	-	-	-
Судиславский	-	-	-	-	-	-	-
Сусанинский	48.4	44.6	3.4	0.5	40.8	48.4	0.092
Чухломский	-	-	-	-	-	-	-
Шарьинский	93.2	49.5	18.6	6.7	24.2	61.2	0.071
Городские округа Костромской области	1321.9	853.8	353.1	180.4	320.4	1038.3	0.054
город Кострома	748.5	452.6	152.1	134.2	166.3	555.3	0.051
город Буй	83.3	58.9	31.2	8.0	19.6	67.8	0.057
город Волгореченск	267.9	188.9	108.5	13.0	67.3	227.0	0.057
город Галич	41.3	27.3	15.4	6.0	6.0	33.0	0.042
город Мантурово	34.6	25.8	8.9	4.1	12.8	29.0	0.061
город Шарья	146.4	100.4	36.9	15.1	48.4	126.3	0.064

**19. ПЛОЩАДЬ ЗЕМЕЛЬ САДОВОДЧЕСКИХ НЕКОММЕРЧЕСКИХ ОБЪЕДИНЕНИЙ ГРАЖДАН**  
(на 1 июля 2016 года; гектаров)

	Общая площадь земли	из нее сельскохозяй- ственные угодья	в том числе			Из общей площади земель объединений - земли в пользовании граждан - членов объединений	Средний размер земельных участков в пользовании граждан - членов объединений
			пашня	многолетние насаждения	залежь		
	1	2	3	4	5	6	7
Костромская область	4086.4	2659.5	849.8	354.3	1455.4	3286.3	0.065
Муниципальные районы Костромской области	2797.1	1837.5	497.2	174.0	1166.2	2249.1	0.071
Антроповский	-	-	-	-	-	-	-
Буйский	95.6	67.1	21.5	4.4	41.2	75.4	0.074
Вохомский	-	-	-	-	-	-	-
Галичский	93.7	74.6	20.7	2.8	51.2	85.3	0.072
Кадынский	-	-	-	-	-	-	-
Кологривский	-	-	-	-	-	-	-
Костромской	1876.9	1152.4	351.0	134.3	667.1	1469.5	0.072
Красносельский	271.1	181.8	37.8	9.2	134.8	227.6	0.076
Макарьевский	-	-	-	-	-	-	-
Мантуровский	108.0	67.5	12.1	0.9	54.5	71.6	0.067
Межевской	-	-	-	-	-	-	-
Муниципальный район город Нея и Нейский район	-	-	-	-	-	-	-
Муниципальный район город Нерехта и Нерехтский район	210.3	200.0	32.2	15.3	152.5	210.1	0.061
Октябрьский	-	-	-	-	-	-	-
Островский	-	-	-	-	-	-	-
Павинский	-	-	-	-	-	-	-
Парфеньевский	-	-	-	-	-	-	-
Поназыревский	-	-	-	-	-	-	-
Пыщугский	-	-	-	-	-	-	-

	Общая площадь земли	из нее сельскохозяй- ственные угодья	в том числе			Из общей площади земель объединений - земли в пользовании граждан - членов объединений	Средний размер земельных участков в пользовании граждан - членов объединений
			пашня	многолетние насаждения	залежь		
	1	2	3	4	5	6	7
Солигаличский	-	-	-	-	-	-	-
Судиславский	-	-	-	-	-	-	-
Сусанинский	48.4	44.6	3.4	0.5	40.8	48.4	0.092
Чухломский	-	-	-	-	-	-	-
Шарьинский	93.2	49.5	18.6	6.7	24.2	61.2	0.071
Городские округа Костромской области	1289.3	822.0	352.5	180.3	289.1	1037.2	0.054
город Кострома	715.9	420.7	151.6	134.1	135.1	554.1	0.051
город Буй	83.3	58.9	31.2	8.0	19.6	67.8	0.057
город Волгореченск	267.9	188.9	108.5	13.0	67.3	227.0	0.057
город Галич	41.3	27.3	15.4	6.0	6.0	33.0	0.042
город Мантурово	34.6	25.8	8.9	4.1	12.8	29.0	0.061
город Шарья	146.4	100.4	36.9	15.1	48.4	126.3	0.064

**20. ПЛОЩАДЬ ЗЕМЕЛЬ ОГОРОДНИЧЕСКИХ НЕКОММЕРЧЕСКИХ ОБЪЕДИНЕНИЙ ГРАЖДАН**

(на 1 июля 2016 года; гектаров)

	Общая площадь земли	из нее сельскохозяй- ственные угодья	в том числе			Из общей площади земель объединений - земли в пользовании граждан - членов объединений	Средний размер земельных участков в пользовании граждан - членов объединений
			пашня	многолетние насаждения	залежь		
	1	2	3	4	5	6	7
Костромская область	2.0	0.6	0.2	0.4	0.0	1.6	0.029
Муниципальные районы Костромской области	2.0	0.6	0.2	0.4	0.0	1.6	0.029
Антроповский	-	-	-	-	-	-	-
Буйский	-	-	-	-	-	-	-
Вохомский	-	-	-	-	-	-	-
Галичский	-	-	-	-	-	-	-
Кадынский	-	-	-	-	-	-	-
Кологривский	-	-	-	-	-	-	-
Костромской	2.0	0.6	0.2	0.4	0.0	1.6	0.029
Красносельский	-	-	-	-	-	-	-
Макарьевский	-	-	-	-	-	-	-
Мантуровский	-	-	-	-	-	-	-
Межевской	-	-	-	-	-	-	-
Муниципальный район город Нея и Нейский район	-	-	-	-	-	-	-
Муниципальный район город Нерехта и Нерехтский район	-	-	-	-	-	-	-
Октябрьский	-	-	-	-	-	-	-
Островский	-	-	-	-	-	-	-
Павинский	-	-	-	-	-	-	-
Парфеньевский	-	-	-	-	-	-	-
Поназыревский	-	-	-	-	-	-	-
Пыщугский	-	-	-	-	-	-	-

	Общая площадь земли	из нее сельскохозяй- ственные угодья	в том числе			Из общей площади земель объединений - земли в пользовании граждан - членов объединений	Средний размер земельных участков в пользовании граждан - членов объединений
			пашня	многолетние насаждения	залежь		
	1	2	3	4	5	6	7
Солигаличский	-	-	-	-	-	-	-
Судиславский	-	-	-	-	-	-	-
Сусанинский	-	-	-	-	-	-	-
Чухломский	-	-	-	-	-	-	-
Шарьинский	-	-	-	-	-	-	-
Городские округа Костромской области	-	-	-	-	-	-	-
город Кострома	-	-	-	-	-	-	-
город Буй	-	-	-	-	-	-	-
город Волгореченск	-	-	-	-	-	-	-
город Галич	-	-	-	-	-	-	-
город Мантурово	-	-	-	-	-	-	-
город Шарья	-	-	-	-	-	-	-

**21. ПЛОЩАДЬ ЗЕМЕЛЬ ДАЧНЫХ НЕКОММЕРЧЕСКИХ ОБЪЕДИНЕНИЙ ГРАЖДАН**  
(на 1 июля 2016 года; гектаров)

	Общая площадь земли	из нее сельскохозяй- ственные угодья	в том числе			Из общей площади земель объединений - земли в пользовании граждан - членов объединений	Средний размер земельных участков в пользовании граждан - членов объединений
			пашня	многолетние насаждения	залежь		
	1	2	3	4	5	6	7
Костромская область	177.0	161.8	3.6	1.8	156.3	113.1	0.135
Муниципальные районы Костромской области	144.5	130.0	3.1	1.7	125.1	112.0	0.139
Антроповский	-	-	-	-	-	-	-
Буйский	-	-	-	-	-	-	-
Вохомский	-	-	-	-	-	-	-
Галичский	-	-	-	-	-	-	-
Кадынский	-	-	-	-	-	-	-
Кологривский	-	-	-	-	-	-	-
Костромской	98.2	83.7	3.1	1.7	78.8	71.5	0.127
Красносельский	46.3	46.3	-	-	46.3	40.4	0.165
Макарьевский	-	-	-	-	-	-	-
Мантуровский	-	-	-	-	-	-	-
Межевской	-	-	-	-	-	-	-
Муниципальный район город Нея и Нейский район	-	-	-	-	-	-	-
Муниципальный район город Нерехта и Нерехтский район	-	-	-	-	-	-	-
Октябрьский	-	-	-	-	-	-	-
Островский	-	-	-	-	-	-	-
Павинский	-	-	-	-	-	-	-
Парфеньевский	-	-	-	-	-	-	-
Поназыревский	-	-	-	-	-	-	-
Пыщугский	-	-	-	-	-	-	-



	Общая площадь земли	из нее сельскохозяй- ственные угодья	в том числе			Из общей площади земель объединений - земли в пользовании граждан - членов объединений	Средний размер земельных участков в пользовании граждан - членов объединений
			пашня	многолетние насаждения	залежь		
	1	2	3	4	5	6	7
Солигаличский	-	-	-	-	-	-	-
Судиславский	-	-	-	-	-	-	-
Сусанинский	-	-	-	-	-	-	-
Чухломский	-	-	-	-	-	-	-
Шарьинский	-	-	-	-	-	-	-
Городские округа Костромской области	32.6	31.8	0.5	0.1	31.2	1.1	0.041
город Кострома	32.6	31.8	0.5	0.1	31.2	1.1	0.041
город Буй	-	-	-	-	-	-	-
город Волгореченск	-	-	-	-	-	-	-
город Галич	-	-	-	-	-	-	-
город Мантурово	-	-	-	-	-	-	-
город Шарья	-	-	-	-	-	-	-

## СТРУКТУРА ЗЕМЕЛЬНЫХ РЕСУРСОВ

Таблица № 22

**22. СТРУКТУРА СЕЛЬСКОХОЗЯЙСТВЕННЫХ УГОДИЙ ПО КАТЕГОРИЯМ ХОЗЯЙСТВ**  
(на 1 июля 2016; в процентах от общей площади сельскохозяйственных угодий в хозяйствах всех категорий)

	Сельскохозяйственные организации	в том числе			Крестьянские (фермерские) хозяйства и индивидуальные предприниматели	в том числе		Хозяйства населения
		сельскохозяйственные организации, не относящиеся к субъектам малого предпринимательства	малые предприятия	подсобные сельскохозяйственные предприятия несельскохозяйственных организаций		крестьянские (фермерские) хозяйства	индивидуальные предприниматели	
	1	2	3	4	5	6	7	8
Костромская область	70.3	8.0	58.7	3.6	12.6	12.1	0.5	17.1
Муниципальные районы Костромской области	70.9	8.1	59.3	3.5	12.7	12.2	0.5	16.4
Антроповский	64.6	-	26.1	38.5	6.3	6.3	-	29.1
Буйский	47.8	34.4	13.4	-	11.7	10.1	1.5	40.6
Вохомский	73.3	-	73.3	-	1.5	1.5	0.0	25.1
Галичский	77.7	15.0	62.7	-	13.9	13.9	-	8.4
Кадыйский	23.6	-	0.1	23.6	34.5	26.7	7.7	41.9
Кологривский	70.6	-	70.6	-	8.9	6.4	2.5	20.5
Костромской	85.3	11.9	67.6	5.9	7.3	7.0	0.3	7.4
Красносельский	90.2	11.6	73.2	5.4	1.0	0.7	0.3	8.8
Макарьевский	46.5	-	43.2	3.3	5.3	5.3	-	48.2
Мантуровский	87.0	10.8	76.2	-	0.4	0.4	-	12.6
Межевской	44.4	-	44.1	0.3	36.8	36.5	0.3	18.8
Муниципальный район город Нея и Нейский район	45.9	-	45.9	-	24.9	24.9	0.0	29.2
Муниципальный район город Нерехта и Нерехтский район	85.4	-	85.0	0.4	9.4	9.1	0.3	5.2
Октябрьский	86.7	-	86.7	-	0.4	0.4	-	12.9
Островский	51.8	0.6	51.2	-	35.6	35.6	-	12.5
Павинский	83.8	-	83.8	-	0.6	0.6	-	15.5
Парфеньевский	77.3	-	47.6	29.7	6.1	5.7	0.4	16.6
Поназыревский	42.4	-	42.4	0.0	39.1	38.9	0.2	18.6
Пыщугский	9.5	-	9.5	-	61.9	61.9	-	28.6

	Сельскохозяйственные организации	в том числе			Крестьянские (фермерские) хозяйства и индивидуальные предприниматели	в том числе		Хозяйства населения
		сельскохозяйственные организации, не относящиеся к субъектам малого предпринимательства	малые предприятия	подсобные сельскохозяйственные предприятия несельскохозяйственных организаций		крестьянские (фермерские) хозяйства	индивидуальные предприниматели	
	1	2	3	4	5	6	7	8
Солигаличский	77.7	-	63.7	14.0	4.9	4.9	-	17.5
Судиславский	80.8	27.5	53.0	0.3	12.8	12.8	-	6.5
Сусанинский	46.4	3.7	42.5	0.1	36.5	35.6	0.9	17.1
Чухломский	60.4	-	57.6	2.8	14.5	12.1	2.4	25.0
Шарьинский	42.5	-	37.2	5.3	29.8	29.8	-	27.7
Городские округа Костромской области	14.4	2.2	2.5	9.7	2.9	2.9	-	82.8
город Кострома	14.5	9.8	4.7	-	-	-	-	85.5
город Буй	-	-	-	-	1.3	1.3	-	98.7
город Волгореченск	19.2	-	19.2	-	-	-	-	80.8
город Галич	57.0	-	-	57.0	-	-	-	43.0
город Мантурово	20.5	-	-	20.5	-	-	-	79.5
город Шарья	-	-	-	-	11.4	11.4	-	88.6

**23. СТРУКТУРА СЕЛЬСКОХОЗЯЙСТВЕННЫХ УГОДИЙ В ХОЗЯЙСТВАХ ВСЕХ КАТЕГОРИЙ**

(на 1 июля 2016; в процентах от общей площади сельскохозяйственных угодий)

	Пашня	Сенокосы	Пастбища	Многолет- ние насажде- ния	Залежь	Из общей площади сельскохозяй- ственных угодий фактически использовались	Мелиорированные земли <sup>1)</sup>			
							орошаемые сельскохозяй- ственные угодья	из них с фактически действующей оросительной системой	осушаемые сельскохозяй- ственные угодья	из них с фактически действующей осушительной сетью
	1	2	3	4	5	6	7	8	9	10
Костромская область	61.1	6.8	4.9	0.4	26.8	64.7	-	-	1.7	0.2
Муниципальные районы Костромской области	61.4	6.9	4.9	0.3	26.5	64.9	-	-	1.7	0.2
Антроповский	71.4	8.2	5.0	0.5	14.9	84.2	-	-	-	-
Буйский	43.9	5.2	5.6	0.2	45.1	54.4	-	-	-	-
Вохомский	75.2	5.4	0.2	0.2	19.0	80.2	-	-	-	-
Галичский	62.1	8.3	7.3	0.1	22.2	58.5	-	-	0.1	-
Кадынский	52.2	6.3	11.7	0.6	29.2	70.8	-	-	-	-
Кологривский	23.2	3.1	0.3	0.1	73.2	26.8	-	-	-	-
Костромской	63.9	14.3	8.4	0.8	12.6	80.6	-	-	-	-
Красносельский	55.9	4.4	7.8	0.3	31.6	60.1	-	-	0.6	-
Макарьевский	41.2	4.3	1.7	0.1	52.7	43.1	-	-	4.0	-
Мантуровский	70.8	7.8	10.7	0.1	10.5	89.5	-	-	39.0	3.9
Межевской	51.6	5.6	11.6	0.4	30.8	69.2	-	-	-	-
Муниципальный район город Нея и Нейский район	67.6	12.6	4.7	0.8	14.2	78.2	-	-	-	-
Муниципальный район город Нерехта и Нерехтский район	78.3	6.5	3.4	0.3	11.5	69.4	-	-	-	-
Октябрьский	88.6	2.4	0.1	0.2	8.7	91.3	-	-	-	-
Островский	76.1	1.1	4.5	0.3	18.0	82.0	-	-	-	-
Павинский	82.2	5.5	3.2	0.4	8.8	91.2	-	-	13.0	10.0
Парфеньевский	51.2	9.3	0.1	0.2	39.2	60.8	-	-	-	-
Поназыревский	63.0	4.9	0.1	0.6	31.4	68.6	-	-	-	-
Пыщугский	70.2	2.9	1.2	0.3	25.4	74.6	-	-	-	-

	Пашня	Сенокосы	Пастбища	Многолет- ние насажде- ния	Залежь	Из общей площади сельскохозяй- ственных угодий фактически использовались	Мелиорированные земли <sup>1)</sup>			
							орошаемые сельскохозяй- ственные угодья	из них с фактически действующей оросительной системой	осушаемые сельскохозяй- ственные угодья	из них с фактически действующей осушительной сетью
	1	2	3	4	5	6	7	8	9	10
Солигаличский	64.6	2.7	0.2	0.2	32.3	67.4	-	-	-	-
Судиславский	81.3	2.0	2.6	0.3	13.8	84.2	-	-	-	-
Сусанинский	45.6	6.1	5.4	0.1	42.9	42.8	-	-	-	-
Чухломский	44.2	5.8	3.2	0.3	46.5	45.8	-	-	-	-
Шарьинский	66.1	8.3	0.9	0.4	24.2	52.0	-	-	-	-
Городские округа Костромской области	33.2	5.6	0.3	12.1	48.7	51.3	-	-	-	-
город Кострома	36.1	0.1	-	28.5	35.3	64.7	-	-	-	-
город Буй	18.3	0.1	1.2	4.4	75.9	24.1	-	-	-	-
город Волгореченск	45.8	0.3	-	5.6	48.3	51.7	-	-	-	-
город Галич	36.3	0.0	-	5.4	58.3	41.7	-	-	-	-
город Мантурово	34.8	7.4	0.1	10.0	47.8	52.2	-	-	-	-
город Шарья	39.2	21.1	0.1	11.0	28.6	71.4	-	-	-	-

<sup>1)</sup> По сельскохозяйственным организациям, крестьянским (фермерским) хозяйствам и индивидуальным предпринимателям

**24. СТРУКТУРА СЕЛЬСКОХОЗЯЙСТВЕННЫХ УГОДИЙ В СЕЛЬСКОХОЗЯЙСТВЕННЫХ ОРГАНИЗАЦИЯХ**

( на 1 июля 2016 года; в процентах от общей площади сельскохозяйственных угодий)

	Пашня	Сенокосы	Пастбища	Многолет- ние насажде- ния	Залежь	Из общей площади сельскохозяй- ственных уго- дий фактически использовались	Мелиорированные земли			
							орошаемые сельскохозяй- ственные уголья	из них с фактически действу- ющей оро- сительной системой	осушаемые сельскохозяй- ственные уголья	из них с фактически действу- ющей осу- сительной сетью
	1	2	3	4	5	6	7	8	9	10
Костромская область	71.9	5.8	6.0	0.1	16.2	72.7	-	-	2.4	0.3
Муниципальные районы Костромской области	72.0	5.8	6.1	0.0	16.1	72.8	-	-	2.4	0.3
Антроповский	97.7	0.9	1.4	-	-	98.7	-	-	-	-
Буйский	84.7	5.6	8.3	-	1.3	97.8	-	-	-	-
Вохомский	100.0	-	-	-	-	100.0	-	-	-	-
Галичский	65.9	9.7	9.2	-	15.2	60.1	-	-	0.2	-
Кадынский	68.8	-	27.1	-	4.1	95.9	-	-	-	-
Кологривский	21.0	-	-	-	79.0	21.0	-	-	-	-
Костромской	66.3	14.1	9.7	0.3	9.7	82.4	-	-	-	-
Красносельский	59.8	3.8	8.6	-	27.8	63.2	-	-	0.6	-
Макарьевский	76.7	4.3	2.9	-	16.2	77.0	-	-	8.6	-
Мантуровский	79.1	7.1	12.0	-	1.9	98.1	-	-	44.8	4.5
Межевской	74.8	-	-	-	25.2	74.8	-	-	-	-
Муниципальный район город Нея и Нейский район	82.2	8.0	9.7	-	-	83.6	-	-	-	-
Муниципальный район город Нерехта и Нерехтский район	83.1	4.3	3.6	-	9.0	69.1	-	-	-	-
Октябрьский	100.0	-	-	-	-	100.0	-	-	-	-
Островский	82.4	-	8.1	-	9.5	90.5	-	-	-	-
Павинский	95.6	0.7	3.7	-	-	100.0	-	-	15.5	11.9
Парфеньевский	56.6	-	-	-	43.4	56.6	-	-	-	-
Поназыревский	96.0	-	-	-	4.0	96.0	-	-	-	-
Пыщугский	100.0	-	-	-	-	100.0	-	-	-	-

	Пашня	Сенокосы	Пастбища	Многолет- ние насажде- ния	Залежь	Из общей площади сельскохозяй- ственных угодий фактически использовались	Мелиорированные земли			
							орошаемые сельскохозяй- ственные угодья	из них с фактически действу- ющей оро- сительной системой	осушаемые сельскохозяй- ственные угодья	из них с фактически действу- ющей осу- сительной сетью
	1	2	3	4	5	6	7	8	9	10
Солигаличский	75.1	-	-	-	24.9	74.7	-	-	-	-
Судиславский	83.6	1.4	2.7	-	12.3	85.2	-	-	-	-
Сусанинский	63.0	9.4	8.4	-	19.2	66.5	-	-	-	-
Чухломский	52.0	2.9	2.9	-	42.2	45.1	-	-	-	-
Шарьинский	85.0	-	-	-	15.0	29.1	-	-	-	-
Городские округа Костромской области	18.0	5.0	-	4.4	72.5	27.5	-	-	-	-
город Кострома	32.5	-	-	19.6	47.9	52.1	-	-	-	-
город Буй	-	-	-	-	-	-	-	-	-	-
город Волгореченск	-	-	-	-	100.0	-	-	-	-	-
город Галич	20.3	-	-	-	79.7	20.3	-	-	-	-
город Мантурово	-	33.4	-	-	66.6	33.4	-	-	-	-
город Шарья	-	-	-	-	-	-	-	-	-	-

**25. СТРУКТУРА СЕЛЬСКОХОЗЯЙСТВЕННЫХ УГОДИЙ В СЕЛЬСКОХОЗЯЙСТВЕННЫХ ОРГАНИЗАЦИЯХ,  
НЕ ОТНОСЯЩИХСЯ К СУБЪЕКТАМ МАЛОГО ПРЕДПРИНИМАТЕЛЬСТВА**  
( на 1 июля 2016 года; в процентах от общей площади сельскохозяйственных угодий)

	Пашня	Сенокосы	Пастбища	Многолет- ние насажде- ния	Залежь	Из общей площади сельскохозяй- ственных угодий фактически использовались	Мелиорированные земли			
							орошаемые сельскохозяй- ственные угодья	из них с фактически действу- ющей оро- сительной системой	осушаемые сельскохозяй- ственные угодья	из них с фактически действу- ющей осу- сительной сетью
	1	2	3	4	5	6	7	8	9	10
Костромская область	87.2	2.4	9.3	0.1	0.9	95.4	-	-	0.7	0.5
Муниципальные районы Костромской области	87.4	2.5	9.4	-	0.7	95.6	-	-	0.7	0.5
Антроповский	-	-	-	-	-	-	-	-	-	-
Буйский	83.1	5.3	11.6	-	-	100.0	-	-	-	-
Вохомский	-	-	-	-	-	-	-	-	-	-
Галичский	88.3	2.0	7.4	-	2.2	81.7	-	-	1.0	-
Кадыйский	-	-	-	-	-	-	-	-	-	-
Кологривский	-	-	-	-	-	-	-	-	-	-
Костромской	82.0	1.0	17.0	-	-	100.0	-	-	-	-
Красносельский	86.8	1.6	11.3	-	0.2	99.8	-	-	-	-
Макарьевский	-	-	-	-	-	-	-	-	-	-
Мантуровский	100.0	-	-	-	-	100.0	-	-	11.2	11.2
Межевской	-	-	-	-	-	-	-	-	-	-
Муниципальный район город Нея и Нейский район	-	-	-	-	-	-	-	-	-	-
Муниципальный район город Нерехта и Нерехтский район	-	-	-	-	-	-	-	-	-	-
Октябрьский	-	-	-	-	-	-	-	-	-	-
Островский	-	-	-	-	100.0	-	-	-	-	-
Павинский	-	-	-	-	-	-	-	-	-	-
Парфеньевский	-	-	-	-	-	-	-	-	-	-
Поназыревский	-	-	-	-	-	-	-	-	-	-
Пыщугский	-	-	-	-	-	-	-	-	-	-



	Пашня	Сенокосы	Пастбища	Многолет- ние насажде- ния	Залежь	Из общей площади сельскохозяй- ственных угодий фактически использовались	Мелиорированные земли			
							орошаемые сельскохозяй- ственные угодья	из них с фактически действу- ющей оро- сительной системой	осушаемые сельскохозяй- ственные угодья	из них с фактически действу- ющей осу- сительной сетью
	1	2	3	4	5	6	7	8	9	10
Солигаличский	-	-	-	-	-	-	-	-	-	-
Судиславский	95.1	2.8	2.1	-	-	100.0	-	-	-	-
Сусанинский	97.7	-	1.1	-	1.2	98.8	-	-	-	-
Чухломский	-	-	-	-	-	-	-	-	-	-
Шарьинский	-	-	-	-	-	-	-	-	-	-
Городские округа Костромской области	-	-	-	29.0	71.0	29.0	-	-	-	-
город Кострома	-	-	-	29.0	71.0	29.0	-	-	-	-
город Буй	-	-	-	-	-	-	-	-	-	-
город Волгореченск	-	-	-	-	-	-	-	-	-	-
город Галич	-	-	-	-	-	-	-	-	-	-
город Мантурово	-	-	-	-	-	-	-	-	-	-
город Шарья	-	-	-	-	-	-	-	-	-	-

**26. СТРУКТУРА СЕЛЬСКОХОЗЯЙСТВЕННЫХ УГОДИЙ В МАЛЫХ СЕЛЬСКОХОЗЯЙСТВЕННЫХ ПРЕДПРИЯТИЯХ**

( на 1 июля 2016 года; в процентах от общей площади сельскохозяйственных угодий)

	Пашня	Сенокосы	Пастбища	Многолет- ние насажде- ния	Залежь	Из общей площади сельскохозяй- ственных угодий фактически использовались	Мелиорированные земли			
							орошаемые сельскохозяй- ственные угодья	из них с фактически действую- щей оро- сительной системой	осушаемые сельскохо- зяйствен- ные угодья	из них с фактичес- ки дей- ствующей осу- шитель- ной сетью
	1	2	3	4	5	6	7	8	9	10
Костромская область	71.9	6.3	5.7	0.1	16.0	71.6	-	-	2.8	0.3
Муниципальные районы Костромской области	71.9	6.3	5.7	0.1	16.0	71.6	-	-	2.8	0.3
Антроповский	97.6	2.2	0.2	-	-	96.7	-	-	-	-
Буйский	88.9	6.4	-	-	4.7	92.1	-	-	-	-
Вохомский	100.0	-	-	-	-	100.0	-	-	-	-
Галичский	60.6	11.5	9.7	-	18.3	54.9	-	-	-	-
Кадынский	-	-	-	-	100.0	-	-	-	-	-
Кологривский	21.0	-	-	-	79.0	21.0	-	-	-	-
Костромской	68.6	16.1	8.7	0.3	6.3	83.7	-	-	-	-
Красносельский	52.5	4.5	8.7	-	34.2	54.6	-	-	0.8	-
Макарьевский	82.6	4.7	3.1	-	9.7	83.0	-	-	9.3	-
Мантуровский	76.1	8.1	13.6	-	2.2	97.8	-	-	49.6	3.5
Межевской	74.6	-	-	-	25.4	74.6	-	-	-	-
Муниципальный район город Нея и Нейский район	82.2	8.0	9.7	-	-	83.6	-	-	-	-
Муниципальный район город Нерехта и Нерехтский район	83.0	4.3	3.6	-	9.1	69.0	-	-	-	-
Октябрьский	100.0	-	-	-	-	100.0	-	-	-	-
Островский	83.3	-	8.2	-	8.4	91.6	-	-	-	-
Павинский	95.6	0.7	3.7	-	-	100.0	-	-	15.5	11.9
Парфеньевский	91.9	-	-	-	8.1	91.9	-	-	-	-
Поназыревский	96.0	-	-	-	4.0	96.0	-	-	-	-
Пыщугский	100.0	-	-	-	-	100.0	-	-	-	-

	Пашня	Сенокосы	Пастбища	Многолет- ние насажде- ния	Залежь	Из общей площади сельскохозяй- ственных угодий фактически использовались	Мелиорированные земли			
							орошаемые сельскохозяй- ственные угодья	из них с фактически действу- ющей оро- сительной системой	осушаемые сельскохо- зяйствен- ные угодья	из них с фактичес- ки дей- ствующей осуши- тельной сетью
	1	2	3	4	5	6	7	8	9	10
Солигаличский	91.5	-	-	-	8.5	91.1	-	-	-	-
Судиславский	77.5	0.6	3.1	-	18.8	77.5	-	-	-	-
Сусанинский	60.1	10.0	9.0	-	20.8	63.6	-	-	-	-
Чухломский	54.6	-	1.1	-	44.3	47.3	-	-	-	-
Шарьинский	82.9	-	-	-	17.1	33.2	-	-	-	-
Городские округа Костромской области	42.7	-	-	-	57.3	42.7	-	-	-	-
город Кострома	100.0	-	-	-	-	100.0	-	-	-	-
город Буй	-	-	-	-	-	-	-	-	-	-
город Волгореченск	-	-	-	-	100.0	-	-	-	-	-
город Галич	-	-	-	-	-	-	-	-	-	-
город Мантурово	-	-	-	-	-	-	-	-	-	-
город Шарья	-	-	-	-	-	-	-	-	-	-

**27. СТРУКТУРА СЕЛЬСКОХОЗЯЙСТВЕННЫХ УГОДИЙ В СЕЛЬСКОХОЗЯЙСТВЕННЫХ МИКРОПРЕДПРИЯТИЯХ**

( на 1 июля 2016 года; в процентах от общей площади сельскохозяйственных угодий)

	Пашня	Сенокосы	Пастбища	Многолетние насаждения	Залежь	Из общей площади сельскохозяйственных угодий фактически использовались	Мелиорированные земли			
							орошаемые сельскохозяйственные угодья	из них с фактически действующей оросительной системой	осушаемые сельскохозяйственные угодья	из них с фактически действующей осушительной сетью
	1	2	3	4	5	6	7	8	9	10
Костромская область	47.8	7.1	7.2	0.0	37.9	40.1	-	-	0.7	-
Муниципальные районы Костромской области	47.8	7.2	7.2	0.0	37.8	40.1	-	-	0.7	-
Антроповский	97.6	2.2	0.2	-	-	96.7	-	-	-	-
Буйский	-	49.7	-	-	50.3	-	-	-	-	-
Вохомский	-	-	-	-	-	-	-	-	-	-
Галичский	11.3	15.4	20.7	-	52.7	9.5	-	-	-	-
Кадыйский	-	-	-	-	100.0	-	-	-	-	-
Кологривский	10.8	-	-	-	89.2	10.8	-	-	-	-
Костромской	37.2	24.2	14.6	0.2	23.8	42.3	-	-	-	-
Красносельский	36.7	4.8	8.5	-	50.0	38.1	-	-	-	-
Макарьевский	70.4	-	-	-	29.6	69.8	-	-	-	-
Мантуровский	43.2	21.5	26.3	-	9.0	91.0	-	-	46.0	-
Межевской	100.0	-	-	-	-	100.0	-	-	-	-
Муниципальный район город Нея и Нейский район	100.0	-	-	-	-	-	-	-	-	-
Муниципальный район город Нерехта и Нерехтский район	63.1	9.7	4.8	-	22.5	25.1	-	-	-	-
Октябрьский	100.0	-	-	-	-	100.0	-	-	-	-
Островский	95.2	-	-	-	4.8	95.2	-	-	-	-
Павинский	88.2	-	11.8	-	-	100.0	-	-	-	-
Парфеньевский	89.6	-	-	-	10.4	89.6	-	-	-	-
Поназыревский	96.0	-	-	-	4.0	96.0	-	-	-	-
Пыщугский	100.0	-	-	-	-	100.0	-	-	-	-

	Пашня	Сенокосы	Пастбища	Многолетние насаждения	Залежь	Из общей площади сельскохозяйственных угодий фактически использовались	Мелиорированные земли			
							орошаемые сельскохозяйственные угодья	из них с фактически действующей оросительной системой	осушаемые сельскохозяйственные угодья	из них с фактически действующей осушительной сетью
	1	2	3	4	5	6	7	8	9	10
Солигаличский	85.9	-	-	-	14.1	85.2	-	-	-	-
Судиславский	58.2	-	-	-	41.8	56.9	-	-	-	-
Сусанинский	26.7	18.4	16.6	-	38.3	33.1	-	-	-	-
Чухломский	36.7	-	-	-	63.3	36.4	-	-	-	-
Шарьинский	77.8	-	-	-	22.2	5.9	-	-	-	-
Городские округа Костромской области	42.7	-	-	-	57.3	42.7	-	-	-	-
город Кострома	100.0	-	-	-	-	100.0	-	-	-	-
город Буй	-	-	-	-	-	-	-	-	-	-
город Волгореченск	-	-	-	-	100.0	-	-	-	-	-
город Галич	-	-	-	-	-	-	-	-	-	-
город Мантурово	-	-	-	-	-	-	-	-	-	-
город Шарья	-	-	-	-	-	-	-	-	-	-

**28. СТРУКТУРА СЕЛЬСКОХОЗЯЙСТВЕННЫХ УГОДИЙ В ПОДСОБНЫХ СЕЛЬСКОХОЗЯЙСТВЕННЫХ ПРЕДПРИЯТИЯХ  
НЕСЕЛЬСКОХОЗЯЙСТВЕННЫХ ОРГАНИЗАЦИЙ**

( на 1 июля 2016 года; в процентах от общей площади сельскохозяйственных угодий)

	Пашня	Сенокосы	Пастбища	Многолет ние насажде- ния	Залежь	Из общей площади сельскохозяй- ственных угодий фактически использовались	Мелиорированные земли			
							орошаемые сельскохозяй- ственные угодья	из них с фактически действу- ющей оро- сительной системой	осушаемые сельскохо- зяйствен- ные угодья	из них с фактичес- ки действи- ющей осу- шитель- ной сетью
	1	2	3	4	5	6	7	8	9	10
Костромская область	37.7	5.5	4.2	0.0	52.6	40.1	-	-	-	-
Муниципальные районы Костромской области	38.4	5.5	4.3	0.0	51.9	40.5	-	-	-	-
Антроповский	97.8	-	2.2	-	-	100.0	-	-	-	-
Буйский	-	-	-	-	-	-	-	-	-	-
Вохомский	-	-	-	-	-	-	-	-	-	-
Галичский	-	-	-	-	-	-	-	-	-	-
Кадынский	69.0	-	27.2	-	3.9	96.1	-	-	-	-
Кологривский	-	-	-	-	-	-	-	-	-	-
Костромской	8.0	17.4	6.3	0.0	68.2	31.8	-	-	-	-
Красносельский	100.0	-	-	-	-	100.0	-	-	-	-
Макарьевский	-	-	-	-	100.0	-	-	-	-	-
Мантуровский	-	-	-	-	-	-	-	-	-	-
Межевской	100.0	-	-	-	-	100.0	-	-	-	-
Муниципальный район город Нея и Нейский район	-	-	-	-	-	-	-	-	-	-
Муниципальный район город Нерехта и Нерехтский район	100.0	-	-	-	-	100.0	-	-	-	-
Октябрьский	-	-	-	-	-	-	-	-	-	-
Островский	-	-	-	-	-	-	-	-	-	-
Павинский	-	-	-	-	-	-	-	-	-	-
Парфеньевский	-	-	-	-	100.0	-	-	-	-	-
Поназыревский	-	-	-	-	100.0	-	-	-	-	-
Пыщугский	-	-	-	-	-	-	-	-	-	-

	Пашня	Сенокосы	Пастбища	Многолетние насаждения	Залежь	Из общей площади сельскохозяйственных угодий фактически использовались	Мелиорированные земли			
							орошаемые сельскохозяйственные угодья	из них с фактически действующей оросительной системой	осушаемые сельскохозяйственные угодья	из них с фактически действующей осушительной сетью
	1	2	3	4	5	6	7	8	9	10
Солигаличский	-	-	-	-	100.0	-	-	-	-	-
Судиславский	100.0	-	-	-	-	100.0	-	-	-	-
Сусанинский	12.5	87.5	-	-	-	100.0	-	-	-	-
Чухломский	-	61.3	38.7	-	-	-	-	-	-	-
Шарьинский	100.0	-	-	-	-	-	-	-	-	-
Городские округа Костромской области	15.8	7.4	-	-	76.8	23.2	-	-	-	-
город Кострома	-	-	-	-	-	-	-	-	-	-
город Буй	-	-	-	-	-	-	-	-	-	-
город Волгореченск	-	-	-	-	-	-	-	-	-	-
город Галич	20.3	-	-	-	79.7	20.3	-	-	-	-
город Мантурово	-	33.4	-	-	66.6	33.4	-	-	-	-
город Шарья	-	-	-	-	-	-	-	-	-	-

**29. СТРУКТУРА СЕЛЬСКОХОЗЯЙСТВЕННЫХ УГОДИЙ В КРЕСТЬЯНСКИХ (ФЕРМЕРСКИХ) ХОЗЯЙСТВАХ  
И У ИНДИВИДУАЛЬНЫХ ПРЕДПРИНИМАТЕЛЕЙ**

( на 1 июля 2016 года; в процентах от общей площади сельскохозяйственных угодий)

	Пашня	Сенокосы	Пастбища	Многолет- ние насаждения	Залежь	Из общей площади сельскохозяй- ственных угодий фактически использовались	Мелиорированные земли			
							орошаемые сельскохозя- й-ственные угодья	из них с фактически действи- ющей оро- сительной системой	осушаемые сельскохо- зяйствен- ные угодья	из них с фактичес- ки действи- ющей осу- шитель- ной сетью
	1	2	3	4	5	6	7	8	9	10
Костромская область	68.7	6.3	3.2	0.0	21.9	72.8	-	-	-	-
Муниципальные районы Костромской области	68.6	6.3	3.2	0.0	21.9	72.8	-	-	-	-
Антроповский	85.5	-	14.5	-	-	100.0	-	-	-	-
Буйский	19.4	0.7	12.3	-	67.6	31.7	-	-	-	-
Вохомский	37.5	61.0	0.3	-	1.2	42.4	-	-	-	-
Галичский	74.6	0.6	0.6	-	24.2	75.8	-	-	-	-
Кадынский	93.7	6.0	0.1	-	0.1	99.9	-	-	-	-
Кологривский	82.7	14.3	2.1	-	0.9	99.1	-	-	-	-
Костромской	61.0	28.6	2.0	0.1	8.3	90.4	-	-	-	-
Красносельский	45.2	36.9	5.8	0.3	11.7	74.9	-	-	-	-
Макарьевский	75.4	2.6	1.1	-	20.8	60.5	-	-	-	-
Мантуровский	0.5	4.6	2.1	-	92.9	7.1	-	-	-	-
Межевской	42.5	12.5	31.0	-	14.0	86.0	-	-	-	-
Муниципальный район город Нея и Нейский район	100.0	-	-	-	0.0	100.0	-	-	-	-
Муниципальный район город Нерехта и Нерехтский район	67.6	20.3	3.1	-	9.0	86.0	-	-	-	-
Октябрьский	99.3	0.7	-	-	-	99.3	-	-	-	-
Островский	85.2	0.1	0.2	-	14.4	85.6	-	-	-	-
Павинский	27.6	48.6	23.8	-	-	100.0	-	-	-	-
Парфеньевский	86.8	3.1	0.5	-	9.6	90.4	-	-	-	-
Поназыревский	48.2	-	-	-	51.8	48.2	-	-	-	-
Пыщугский	93.9	-	-	-	6.1	93.9	-	-	-	-



	Пашня	Сенокосы	Пастбища	Многолет- ние насаждения	Залежь	Из общей площади сельскохозяй- ственных угодий фактически использовались	Мелиорированные земли			
							орошаемые сельскохозя- й-ственные угодья	из них с фактически действи- ющей оросительн ой системой	осушаемые сельскохо- зяйствен- ные угодья	из них с фактическ и действи- ющей осу- шительно й сетью
	1	2	3	4	5	6	7	8	9	10
Солигаличский	98.5	-	-	-	1.5	98.5	-	-	-	-
Судиславский	97.6	0.3	1.7	-	0.4	99.1	-	-	-	-
Сусанинский	42.7	2.8	4.0	-	50.4	28.7	-	-	-	-
Чухломский	75.2	3.3	3.8	-	17.8	82.2	-	-	-	-
Шарьинский	95.3	3.2	0.4	-	1.1	98.9	-	-	-	-
Городские округа Костромской области	89.8	-	10.2	-	-	100.0	-	-	-	-
город Кострома	-	-	-	-	-	-	-	-	-	-
город Буй	2.9	-	97.1	-	-	100.0	-	-	-	-
город Волгореченск	-	-	-	-	-	-	-	-	-	-
город Галич	-	-	-	-	-	-	-	-	-	-
город Мантурово	-	-	-	-	-	-	-	-	-	-
город Шарья	100.0	-	-	-	-	100.0	-	-	-	-

**30. СТРУКТУРА СЕЛЬСКОХОЗЯЙСТВЕННЫХ УГОДИЙ В ЛИЧНЫХ ПОДСОБНЫХ  
И ДРУГИХ ИНДИВИДУАЛЬНЫХ ХОЗЯЙСТВАХ ГРАЖДАН**

(на 1 июля 2016 года; в процентах от общей площади сельскохозяйственных угодий)

	Пашня	Сенокосы	Пастбища	Многолетние насаждения	Залежь
	1	2	3	4	5
Костромская область	10.0	12.0	1.4	1.8	74.8
Муниципальные районы Костромской области	9.2	12.2	1.5	1.4	75.7
Антроповский	9.9	26.2	10.8	1.8	51.3
Буйский	2.7	5.9	0.5	0.4	90.5
Вохомский	5.3	17.9	0.6	0.9	75.4
Галичский	5.1	9.3	0.2	0.7	84.7
Кадынский	8.6	10.1	12.6	1.5	67.2
Кологривский	5.4	9.0	0.5	0.5	84.6
Костромской	45.0	3.7	0.2	6.4	44.7
Красносельский	16.8	6.9	0.5	3.4	72.5
Макарьевский	3.2	4.5	0.5	0.3	91.5
Мантуровский	15.9	13.8	2.7	0.9	66.7
Межевской	14.4	5.4	0.8	2.4	76.9
Муниципальный район город Нея и Нейский район	17.1	30.7	0.8	2.6	48.8
Муниципальный район город Нерехта и Нерехтский район	18.6	21.3	0.9	5.6	53.6
Октябрьский	11.9	18.5	0.4	1.5	67.7
Островский	24.2	8.5	1.4	2.6	63.3
Павинский	11.5	29.8	-	2.4	56.3
Парфеньевский	12.9	54.8	0.5	1.1	30.7
Поназыревский	19.0	26.4	0.8	3.0	50.8
Пыщугский	9.1	10.0	4.2	1.2	75.6

	Пашня	Сенокосы	Пастбища	Многолетние насаждения	Залежь
	1	2	3	4	5
Солигаличский	8.7	15.2	1.3	1.2	73.6
Судиславский	20.6	13.1	3.5	4.5	58.2
Сусанинский	4.2	4.0	0.0	0.5	91.2
Чухломский	7.3	14.1	3.7	1.2	73.6
Шарьинский	5.3	27.1	2.9	1.3	63.4
Городские округа Костромской области	30.6	8.5	0.1	10.7	50.1
город Кострома	43.8	0.4	-	30.6	25.2
город Буй	15.8	0.1	0.0	3.8	80.4
город Волгореченск	46.8	4.9	-	7.6	40.7
город Галич	57.8	0.0	-	10.9	31.2
город Мантурово	44.6	0.8	0.1	12.2	42.3
город Шарья	30.5	27.9	0.1	12.0	29.5

**31. СТРУКТУРА ОБЩЕЙ ЗЕМЕЛЬНОЙ ПЛОЩАДИ ПО ВИДАМ ИСПОЛЬЗОВАНИЯ В ЛИЧНЫХ ПОДСОБНЫХ  
И ДРУГИХ ИНДИВИДУАЛЬНЫХ ХОЗЯЙСТВАХ ГРАЖДАН**  
( на 1 июля 2016 года; в процентах от общей земельной площади)

	Из общей земельной площади занято под						Неиспользуемая площадь
	постройки, сооружения, дорожки	газоны, цветы и декоративные насаждения	площадь посевов сельскохозяйственны х культур	площадь паров	сенокосы и пастбища	многолетние насаждения	
	1	2	3	4	5	6	
Костромская область	4.4	3.8	8.8	0.3	12.4	1.6	68.6
Муниципальные районы Костромской области	3.7	3.3	8.2	0.3	12.7	1.3	70.4
Антроповский	4.5	7.7	8.5	0.2	32.5	1.6	45.0
Буйский	0.8	0.9	2.4	0.3	6.3	0.4	88.9
Вохомский	2.6	0.2	5.1	0.1	17.9	0.9	73.2
Галичский	1.9	2.0	4.7	0.1	9.2	0.7	81.4
Кадынский	4.4	2.4	7.9	0.1	21.2	1.4	62.6
Кологривский	2.9	0.7	5.2	0.0	9.2	0.5	81.5
Костромской	9.9	17.5	31.6	1.1	2.9	4.6	32.4
Красносельский	4.8	13.3	12.4	1.4	6.1	2.7	59.4
Макарьевский	2.3	0.7	2.8	0.2	4.9	0.3	88.8
Мантуровский	3.2	1.4	15.1	0.0	15.8	0.9	63.6
Межевской	3.9	2.1	13.5	-	5.9	2.2	72.3
Муниципальный район город Нея и Нейский район	5.8	1.1	15.9	-	29.3	2.4	45.5
Муниципальный район город Нерехта и Нерехтский район	8.0	6.1	15.3	0.7	19.0	4.8	46.0
Октябрьский	5.3	1.2	10.9	0.2	17.7	1.4	63.3
Островский	8.8	9.4	19.3	0.5	8.1	2.2	51.8
Павинский	6.5	0.7	10.7	0.0	27.6	2.2	52.3
Парфеньевский	2.8	4.1	10.8	1.3	51.4	1.0	28.6
Поназыревский	8.4	1.4	17.0	0.1	24.5	2.7	45.9
Пыщугский	3.9	1.2	8.6	-	13.4	1.1	71.7

	Из общей земельной площади занято под						Неиспользуемая площадь
	постройки, сооружения, дорожки	газоны, цветы и декоративные насаждения	площадь посевов сельскохозяйственных культур	площадь паров	сенокосы и пастбища	многолетние насаждения	
	1	2	3	4	5	6	
Солигаличский	5.4	1.5	8.1	0.0	15.4	1.1	68.6
Судиславский	10.3	9.6	15.5	1.1	13.3	3.6	46.6
Сусанинский	1.2	3.1	4.0	0.1	3.9	0.5	87.3
Чухломский	5.4	1.4	6.8	0.1	16.6	1.1	68.6
Шарьинский	1.8	0.2	4.9	0.3	29.4	1.2	62.2
Городские округа Костромской области	18.4	13.7	20.8	0.0	5.8	7.3	34.0
город Кострома	34.2	29.2	16.0	-	0.1	11.2	9.2
город Буй	9.7	2.8	13.8	0.0	0.1	3.3	70.3
город Волгореченск	29.0	23.6	21.9	0.3	2.3	3.6	19.3
город Галич	16.0	20.1	37.0	0.0	0.0	7.0	20.0
город Мантурово	20.4	12.6	29.9	-	0.6	8.2	28.3
город Шарья	16.4	12.5	21.7	0.0	20.0	8.5	21.0

**32. СТРУКТУРА ОБЩЕЙ ЗЕМЕЛЬНОЙ ПЛОЩАДИ ПО ВИДАМ ИСПОЛЬЗОВАНИЯ В ЛИЧНЫХ ПОДСОБНЫХ  
И ДРУГИХ ИНДИВИДУАЛЬНЫХ ХОЗЯЙСТВАХ ГРАЖДАН В СЕЛЬСКИХ ПОСЕЛЕНИЯХ**

( на 1 июля 2016 года; в процентах от общей земельной площади)

	Из общей земельной площади занято под						Неиспользуемая площадь
	постройки, сооружения, дорожки	газоны, цветы и декоративные насаждения	площадь посевов сельскохозяйственных культур	площадь паров	сенокосы и пастбища	многолетние насаждения	
	1	2	3	4	5	6	
Костромская область	3.0	3.1	7.5	0.3	13.1	1.1	71.7
Муниципальные районы Костромской области	3.0	3.1	7.5	0.3	13.1	1.1	71.7
Антроповский	4.5	7.7	8.5	0.2	32.5	1.6	45.0
Буйский	0.8	0.9	2.4	0.3	6.3	0.4	88.9
Вохомский	2.6	0.2	5.1	0.1	17.9	0.9	73.2
Галичский	1.9	2.0	4.7	0.1	9.2	0.7	81.4
Кадынский	3.7	2.1	6.6	0.1	23.6	1.2	62.8
Кологривский	1.1	0.6	2.9	0.0	9.6	0.2	85.6
Костромской	9.9	17.5	31.6	1.1	2.9	4.6	32.4
Красносельский	4.1	12.4	12.0	1.5	6.5	2.6	60.8
Макарьевский	1.6	0.4	2.5	0.2	4.9	0.2	90.1
Мантуровский	3.2	1.4	15.1	0.0	15.8	0.9	63.6
Межевской	3.9	2.1	13.5	-	5.9	2.2	72.3
Муниципальный район город Нея и Нейский район	2.8	0.9	13.5	-	38.3	1.3	43.1
Муниципальный район город Нерехта и Нерехтский район	5.3	5.6	13.5	0.8	22.3	3.4	49.0
Октябрьский	5.3	1.2	10.9	0.2	17.7	1.4	63.3
Островский	8.8	9.4	19.3	0.5	8.1	2.2	51.8
Павинский	6.5	0.7	10.7	0.0	27.6	2.2	52.3
Парфеньевский	2.8	4.1	10.8	1.3	51.4	1.0	28.6
Поназыревский	5.7	0.9	12.2	0.1	26.8	0.9	53.3
Пыщугский	3.9	1.2	8.6	-	13.4	1.1	71.7

	Из общей земельной площади занято под						Неиспользуемая площадь
	постройки, сооружения, дорожки	газоны, цветы и декоративные насаждения	площадь посевов сельскохозяйственных культур	площадь паров	сенокосы и пастбища	многолетние насаждения	
	1	2	3	4	5	6	
Солигаличский	2.7	0.8	3.9	0.0	17.5	0.5	74.6
Судиславский	8.5	9.1	13.4	1.2	15.2	2.9	49.6
Сусанинский	0.8	2.6	3.4	0.1	3.9	0.4	88.7
Чухломский	4.2	1.1	4.6	0.0	18.2	0.6	71.3
Шарьинский	1.8	0.2	4.9	0.3	29.4	1.2	62.2
Городские округа Костромской области	-	-	-	-	-	-	-
город Кострома	-	-	-	-	-	-	-
город Буй	-	-	-	-	-	-	-
город Волгореченск	-	-	-	-	-	-	-
город Галич	-	-	-	-	-	-	-
город Мантурово	-	-	-	-	-	-	-
город Шарья	-	-	-	-	-	-	-

**33. СТРУКТУРА ОБЩЕЙ ЗЕМЕЛЬНОЙ ПЛОЩАДИ ПО ВИДАМ ИСПОЛЬЗОВАНИЯ В ЛИЧНЫХ ПОДСОБНЫХ И ДРУГИХ ИНДИВИДУАЛЬНЫХ  
ХОЗЯЙСТВАХ ГРАЖДАН В ГОРОДСКИХ ОКРУГАХ И В ГОРОДСКИХ ПОСЕЛЕНИЯХ**

( на 1 июля 2016 года; в процентах от общей земельной площади)

	Из общей земельной площади занято под						Неиспользуемая площадь
	постройки, сооружения, дорожки	газоны, цветы и декоративные насаждения	площадь посевов сельскохозяйственных культур	площадь паров	сенокосы и пастбища	многолетние насаждения	
	1	2	3	4	5	6	
Костромская область	17.8	10.7	21.6	0.1	4.9	6.4	38.6
Муниципальные районы Костромской области	17.2	7.3	22.6	0.1	3.8	5.3	43.8
Антроповский	-	-	-	-	-	-	-
Буйский	-	-	-	-	-	-	-
Вохомский	-	-	-	-	-	-	-
Галичский	-	-	-	-	-	-	-
Кадынский	9.0	4.5	16.9	0.2	5.1	2.9	61.4
Кологривский	10.3	1.4	14.4	0.1	7.5	1.5	64.9
Костромской	-	-	-	-	-	-	-
Красносельский	12.5	24.1	16.6	0.1	0.6	4.5	41.6
Макарьевский	23.2	7.5	12.7	-	4.2	2.7	49.7
Мантуровский	-	-	-	-	-	-	-
Межевской	-	-	-	-	-	-	-
Муниципальный район город Нея и Нейский район	15.5	1.5	23.6	-	0.3	6.2	53.0
Муниципальный район город Нерехта и Нерехтский район	23.9	8.8	25.5	-	0.1	12.7	29.1
Октябрьский	-	-	-	-	-	-	-
Островский	-	-	-	-	-	-	-
Павинский	-	-	-	-	-	-	-
Парфеньевский	-	-	-	-	-	-	-
Поназыревский	13.3	2.1	25.7	0.2	20.3	5.9	32.5
Пыщугский	-	-	-	-	-	-	-



	Из общей земельной площади занято под						Неиспользуемая площадь
	постройки, сооружения, дорожки	газоны, цветы и декоративные насаждения	площадь посевов сельскохозяйственных культур	площадь паров	сенокосы и пастбища	многолетние насаждения	
	1	2	3	4	5	6	
Солигаличский	24.0	5.8	37.2	-	0.8	5.2	26.9
Судиславский	22.9	13.4	29.6	-	0.2	8.5	25.5
Сусанинский	15.7	25.0	30.8	-	0.8	2.8	24.9
Чухломский	18.6	4.7	30.0	0.4	0.0	6.3	39.9
Шарьинский	-	-	-	-	-	-	-
Городские округа Костромской области	18.4	13.7	20.8	0.0	5.8	7.3	34.0
город Кострома	34.2	29.2	16.0	-	0.1	11.2	9.2
город Буй	9.7	2.8	13.8	0.0	0.1	3.3	70.3
город Волгореченск	29.0	23.6	21.9	0.3	2.3	3.6	19.3
город Галич	16.0	20.1	37.0	0.0	0.0	7.0	20.0
город Мантурово	20.4	12.6	29.9	-	0.6	8.2	28.3
город Шарья	16.4	12.5	21.7	0.0	20.0	8.5	21.0

**34. СТРУКТУРА ОБЩЕЙ ЗЕМЕЛЬНОЙ ПЛОЩАДИ ПО ВИДАМ ИСПОЛЬЗОВАНИЯ В ЛИЧНЫХ ПОДСОБНЫХ ХОЗЯЙСТВАХ  
В СЕЛЬСКИХ ПОСЕЛЕНИЯХ**

( на 1 июля 2016 года; в процентах от общей земельной площади)

	Из общей земельной площади занято под						Неиспользуемая площадь
	постройки, сооружения, дорожки	газоны, цветы и декоративные насаждения	площадь посевов сельскохозяйственных культур	площадь паров	сенокосы и пастбища	многолетние насаждения	
	1	2	3	4	5	6	
Костромская область	3.1	3.2	7.6	0.3	13.4	1.2	71.1
Муниципальные районы Костромской области	3.1	3.2	7.6	0.3	13.4	1.2	71.1
Антроповский	4.5	7.7	8.5	0.2	32.5	1.6	45.0
Буйский	0.8	0.9	2.4	0.3	6.3	0.4	88.9
Вохомский	2.6	0.2	5.1	0.1	17.9	0.9	73.2
Галичский	1.9	2.0	4.7	0.1	9.2	0.7	81.4
Кадынский	3.7	2.1	6.6	0.1	23.6	1.2	62.8
Кологривский	1.1	0.6	2.9	0.0	9.6	0.2	85.6
Костромской	9.9	17.5	31.6	1.1	2.9	4.6	32.4
Красносельский	4.1	12.4	11.8	1.5	6.5	2.6	61.0
Макарьевский	1.7	0.4	2.2	0.1	5.9	0.2	89.4
Мантуровский	3.2	1.4	15.1	0.0	15.8	0.9	63.6
Межевской	3.9	2.1	13.5	-	5.9	2.2	72.3
Муниципальный район город Нея и Нейский район	2.8	0.9	13.5	-	38.3	1.3	43.1
Муниципальный район город Нерехта и Нерехтский район	5.4	5.9	14.2	0.9	19.1	3.6	50.8
Октябрьский	5.3	1.2	10.9	0.2	17.7	1.4	63.3
Островский	8.8	9.4	19.2	0.5	8.1	2.2	51.8
Павинский	6.5	0.7	10.7	0.0	27.6	2.2	52.3
Парфеньевский	2.8	4.1	10.8	1.3	51.4	1.0	28.6
Поназыревский	5.7	0.9	12.3	0.1	26.9	0.9	53.1
Пыщугский	3.9	1.2	8.6	-	13.4	1.1	71.7

	Из общей земельной площади занято под						Неиспользуемая площадь
	постройки, сооружения, дорожки	газоны, цветы и декоративные насаждения	площадь посевов сельскохозяйственных культур	площадь паров	сенокосы и пастбища	многолетние насаждения	
	1	2	3	4	5	6	
Солигаличский	2.7	0.8	3.9	0.0	17.5	0.5	74.6
Судиславский	8.5	9.1	13.4	1.2	15.2	2.9	49.6
Сусанинский	0.8	2.4	3.3	0.0	3.6	0.4	89.4
Чухломский	4.2	1.1	4.6	0.0	18.2	0.6	71.3
Шарьинский	1.8	0.2	4.9	0.3	29.4	1.2	62.2
Городские округа Костромской области	-	-	-	-	-	-	-
город Кострома	-	-	-	-	-	-	-
город Буй	-	-	-	-	-	-	-
город Волгореченск	-	-	-	-	-	-	-
город Галич	-	-	-	-	-	-	-
город Мантурово	-	-	-	-	-	-	-
город Шарья	-	-	-	-	-	-	-

**35. СТРУКТУРА ОБЩЕЙ ЗЕМЕЛЬНОЙ ПЛОЩАДИ ПО ВИДАМ ИСПОЛЬЗОВАНИЯ В ЛИЧНЫХ ПОДСОБНЫХ ХОЗЯЙСТВАХ  
В ГОРОДСКИХ ОКРУГАХ И В ГОРОДСКИХ ПОСЕЛЕНИЯХ**  
( на 1 июля 2016 года; в процентах от общей земельной площади)

	Из общей земельной площади занято под						Неиспользуемая площадь
	постройки, сооружения, дорожки	газоны, цветы и декоративные насаждения	площадь посевов сельскохозяйственных культур	площадь паров	сенокосы и пастбища	многолетние насаждения	
	1	2	3	4	5	6	
Костромская область	15.2	8.0	21.5	0.1	4.9	5.3	45.1
Муниципальные районы Костромской области	16.8	6.5	22.3	0.1	4.3	4.6	45.3
Антроповский	-	-	-	-	-	-	-
Буйский	-	-	-	-	-	-	-
Вохомский	-	-	-	-	-	-	-
Галичский	-	-	-	-	-	-	-
Кадынский	9.0	4.5	16.9	0.2	5.1	2.9	61.4
Кологривский	10.3	1.4	14.4	0.1	7.5	1.5	64.9
Костромской	-	-	-	-	-	-	-
Красносельский	14.6	28.7	19.5	0.1	0.8	5.2	31.1
Макарьевский	23.4	7.6	12.9	-	4.3	2.8	49.1
Мантуровский	-	-	-	-	-	-	-
Межевской	-	-	-	-	-	-	-
Муниципальный район город Нея и Нейский район	15.5	1.5	23.8	-	0.3	6.2	52.7
Муниципальный район город Нерехта и Нерехтский район	26.6	5.6	24.1	-	-	13.7	30.0
Октябрьский	-	-	-	-	-	-	-
Островский	-	-	-	-	-	-	-
Павинский	-	-	-	-	-	-	-
Парфеньевский	-	-	-	-	-	-	-
Поназыревский	13.4	2.1	26.0	0.2	19.5	5.8	32.9
Пыщугский	-	-	-	-	-	-	-

	Из общей земельной площади занято под						Неиспользуемая площадь
	постройки, сооружения, дорожки	газоны, цветы и декоративные насаждения	площадь посевов сельскохозяйственных культур	площадь паров	сенокосы и пастбища	многолетние насаждения	
	1	2	3	4	5	6	
Солигаличский	24.0	5.8	37.1	-	0.8	5.2	27.0
Судиславский	22.9	13.4	29.6	-	0.2	8.5	25.5
Сусанинский	-	-	-	-	-	-	-
Чухломский	18.6	4.7	30.0	0.4	0.0	6.3	39.9
Шарьинский	-	-	-	-	-	-	-
Городские округа Костромской области	13.5	9.7	20.5	0.0	5.5	6.0	44.9
город Кострома	36.2	25.5	15.2	-	-	14.0	9.1
город Буй	5.7	1.6	7.4	0.0	0.1	1.9	83.3
город Волгореченск	16.8	12.9	16.7	0.5	2.3	2.0	48.8
город Галич	16.0	20.1	37.0	0.0	0.0	7.0	20.0
город Мантурово	20.3	12.6	29.8	-	0.5	8.2	28.5
город Шарья	14.4	10.8	23.7	0.0	21.1	8.5	21.4

**36. СТРУКТУРА ПЛОЩАДИ ЗЕМЕЛЬНЫХ УЧАСТКОВ ПО ВИДАМ ИСПОЛЬЗОВАНИЯ  
В НЕКОММЕРЧЕСКИХ ОБЪЕДИНЕНИЯХ ГРАЖДАН <sup>1)</sup>**

( на 1 июля 2016 года; в процентах от общей земельной площади участков граждан)

	Из общей земельной площади участков занято под				Неиспользуемая площадь
	постройки, сооружения, дорожки	газоны и декоративные насаждения	посевы сельскохозяйственных культур	многолетние насаждения	
	1	2	3	4	
Костромская область	9.0	26.3	42.3	17.7	4.7
Муниципальные районы Костромской области	7.8	29.2	41.5	14.6	7.0
Антроповский	-	-	-	-	-
Буйский	6.3	14.3	53.2	10.8	15.3
Вохомский	-	-	-	-	-
Галичский	7.9	23.4	60.6	8.1	-
Кадынский	-	-	-	-	-
Кологривский	-	-	-	-	-
Костромской	8.0	31.3	40.1	15.5	5.1
Красносельский	7.0	34.8	30.9	7.5	19.8
Макарьевский	-	-	-	-	-
Мантуровский	4.1	18.2	65.5	5.0	7.2
Межевской	-	-	-	-	-
Муниципальный район город Нея и Нейский район	-	-	-	-	-
Муниципальный район город Нерехта и Нерехтский район	6.2	9.7	50.8	24.1	9.2
Октябрьский	-	-	-	-	-
Островский	-	-	-	-	-
Павинский	-	-	-	-	-
Парфеньевский	-	-	-	-	-
Поназыревский	-	-	-	-	-
Пыщугский	-	-	-	-	-

	Из общей земельной площади участков занято под				Неиспользуемая площадь
	постройки, сооружения, дорожки	газоны и декоративные насаждения	посевы сельскохозяйственных культур	многолетние насаждения	
	1	2	3	4	
Солигаличский	-	-	-	-	-
Судиславский	-	-	-	-	-
Сусанинский	4.7	37.5	38.6	5.5	13.7
Чухломский	-	-	-	-	-
Шарьинский	12.9	18.8	50.2	18.0	-
Городские округа Костромской области	10.9	22.1	43.5	22.2	1.3
город Кострома	11.2	28.0	32.1	28.3	0.3
город Буй	6.5	11.9	64.5	16.6	0.5
город Волгореченск	15.7	7.0	64.4	7.7	5.2
город Галич	4.8	16.2	56.9	22.1	-
город Мантурово	4.2	15.7	54.9	25.2	-
город Шарья	4.8	28.4	47.4	19.3	-

<sup>1)</sup> По освоенным земельным участкам

**37. СТРУКТУРА ПЛОЩАДИ ЗЕМЕЛЬНЫХ УЧАСТКОВ ПО ВИДАМ ИСПОЛЬЗОВАНИЯ  
В САДОВОДЧЕСКИХ НЕКОММЕРЧЕСКИХ ОБЪЕДИНЕНИЯХ ГРАЖДАН <sup>1)</sup>**  
( на 1 июля 2016 года; в процентах от общей земельной площади участков граждан)

	Из общей земельной площади участков занято под				Неиспользуемая площадь
	постройки, сооружения, дорожки	газоны и декоративные насаждения	посевы сельскохозяйственных культур	многолетние насаждения	
	1	2	3	4	
Костромская область	9.1	26.5	43.0	17.9	3.5
Муниципальные районы Костромской области	7.9	29.6	42.6	14.9	5.0
Антроповский	-	-	-	-	-
Буйский	6.3	14.3	53.2	10.8	15.3
Вохомский	-	-	-	-	-
Галичский	7.9	23.4	60.6	8.1	-
Кадынский	-	-	-	-	-
Кологривский	-	-	-	-	-
Костромской	8.1	32.0	41.7	16.0	2.3
Красносельский	7.0	34.8	30.9	7.5	19.8
Макарьевский	-	-	-	-	-
Мантуровский	4.1	18.2	65.5	5.0	7.2
Межевской	-	-	-	-	-
Муниципальный район город Нея и Нейский район	-	-	-	-	-
Муниципальный район город Нерехта и Нерехтский район	6.2	9.7	50.8	24.1	9.2
Октябрьский	-	-	-	-	-
Островский	-	-	-	-	-
Павинский	-	-	-	-	-
Парфеньевский	-	-	-	-	-
Поназыревский	-	-	-	-	-
Пыщугский	-	-	-	-	-



	Из общей земельной площади участков занято под				Неиспользуемая площадь
	постройки, сооружения, дорожки	газоны и декоративные насаждения	посевы сельскохозяйственных культур	многолетние насаждения	
	1	2	3	4	
Солигаличский	-	-	-	-	-
Судиславский	-	-	-	-	-
Сусанинский	4.7	37.5	38.6	5.5	13.7
Чухломский	-	-	-	-	-
Шарьинский	12.9	18.8	50.2	18.0	-
Городские округа Костромской области	10.9	22.1	43.5	22.2	1.3
город Кострома	11.3	28.0	32.1	28.4	0.3
город Буй	6.5	11.9	64.5	16.6	0.5
город Волгореченск	15.7	7.0	64.4	7.7	5.2
город Галич	4.8	16.2	56.9	22.1	-
город Мантурово	4.2	15.7	54.9	25.2	-
город Шарья	4.8	28.4	47.4	19.3	-

<sup>1)</sup> По освоенным земельным участкам

**38. СТРУКТУРА ПЛОЩАДИ ЗЕМЕЛЬНЫХ УЧАСТКОВ ПО ВИДАМ ИСПОЛЬЗОВАНИЯ  
В ОГОРОДНИЧЕСКИХ НЕКОММЕРЧЕСКИХ ОБЪЕДИНЕНИЯХ ГРАЖДАН <sup>1)</sup>**

( на 1 июля 2016 года; в процентах от общей земельной площади участков граждан)

	Из общей земельной площади участков занято под				Неиспользуемая площадь
	постройки, сооружения, дорожки	газоны и декоративные насаждения	посевы сельскохозяйственных культур	многолетние насаждения	
	1	2	3	4	
Костромская область	7.5	56.2	11.8	24.6	-
Муниципальные районы Костромской области	7.5	56.2	11.8	24.6	-
Антроповский	-	-	-	-	-
Буйский	-	-	-	-	-
Вохомский	-	-	-	-	-
Галичский	-	-	-	-	-
Кадыйский	-	-	-	-	-
Кологривский	-	-	-	-	-
Костромской	7.5	56.2	11.8	24.6	-
Красносельский	-	-	-	-	-
Макарьевский	-	-	-	-	-
Мантуровский	-	-	-	-	-
Межевской	-	-	-	-	-
Муниципальный район город Нея и Нейский район	-	-	-	-	-
Муниципальный район город Нерехта и Нерехтский район	-	-	-	-	-
Октябрьский	-	-	-	-	-
Островский	-	-	-	-	-
Павинский	-	-	-	-	-
Парфеньевский	-	-	-	-	-
Поназыревский	-	-	-	-	-
Пыщугский	-	-	-	-	-

	Из общей земельной площади участков занято под				Неиспользуемая площадь
	постройки, сооружения, дорожки	газоны и декоративные насаждения	посевы сельскохозяйственных культур	многолетние насаждения	
	1	2	3	4	
Солигаличский	-	-	-	-	-
Судиславский	-	-	-	-	-
Сусанинский	-	-	-	-	-
Чухломский	-	-	-	-	-
Шарьинский	-	-	-	-	-
Городские округа Костромской области	-	-	-	-	-
город Кострома	-	-	-	-	-
город Буй	-	-	-	-	-
город Волгореченск	-	-	-	-	-
город Галич	-	-	-	-	-
город Мантурово	-	-	-	-	-
город Шарья	-	-	-	-	-

<sup>1)</sup> По освоенным земельным участкам

**39. СТРУКТУРА ПЛОЩАДИ ЗЕМЕЛЬНЫХ УЧАСТКОВ ПО ВИДАМ ИСПОЛЬЗОВАНИЯ  
В ДАЧНЫХ НЕКОММЕРЧЕСКИХ ОБЪЕДИНЕНИЯХ ГРАЖДАН <sup>1)</sup>**

( на 1 июля 2016 года; в процентах от общей земельной площади участков граждан)

	Из общей земельной площади участков занято под				Неиспользуемая площадь
	постройки, сооружения, дорожки	газоны и декоративные насаждения	посевы сельскохозяйственных культур	многолетние насаждения	
	1	2	3	4	
Костромская область	4.5	17.3	9.0	4.5	64.6
Муниципальные районы Костромской области	4.6	16.5	8.0	4.5	66.5
Антроповский	-	-	-	-	-
Буйский	-	-	-	-	-
Вохомский	-	-	-	-	-
Галичский	-	-	-	-	-
Кадыйский	-	-	-	-	-
Кологривский	-	-	-	-	-
Костромской	4.6	16.5	8.0	4.5	66.5
Красносельский	-	-	-	-	-
Макарьевский	-	-	-	-	-
Мантуровский	-	-	-	-	-
Межевской	-	-	-	-	-
Муниципальный район город Нея и Нейский район	-	-	-	-	-
Муниципальный район город Нерехта и Нерехтский район	-	-	-	-	-
Октябрьский	-	-	-	-	-
Островский	-	-	-	-	-
Павинский	-	-	-	-	-
Парфеньевский	-	-	-	-	-
Поназыревский	-	-	-	-	-
Пыщугский	-	-	-	-	-

	Из общей земельной площади участков занято под				Неиспользуемая площадь
	постройки, сооружения, дорожки	газоны и декоративные насаждения	посевы сельскохозяйственных культур	многолетние насаждения	
	1	2	3	4	
Солигаличский	-	-	-	-	-
Судиславский	-	-	-	-	-
Сусанинский	-	-	-	-	-
Чухломский	-	-	-	-	-
Шарьинский	-	-	-	-	-
Городские округа Костромской области	-	47.0	45.5	7.5	-
город Кострома	-	47.0	45.5	7.5	-
город Буй	-	-	-	-	-
город Волгореченск	-	-	-	-	-
город Галич	-	-	-	-	-
город Мантурово	-	-	-	-	-
город Шарья	-	-	-	-	-

<sup>1)</sup> По освоенным земельным участкам

**ГРУППИРОВКИ ОБЪЕКТОВ ПЕРЕПИСИ ПО РАЗМЕРУ ЗЕМЕЛЬНОЙ ПЛОЩАДИ**

Таблица № 40

**40. ГРУППИРОВКА СЕЛЬСКОХОЗЯЙСТВЕННЫХ ОРГАНИЗАЦИЙ ПО РАЗМЕРУ ЗЕМЕЛЬНОЙ ПЛОЩАДИ**

(на 1 июля 2016 года)

	Сельскохозяйственные организации, имевшие земельную площадь, га:									
	до 4,1	4,1 - 10	10,1 - 20	20,1 - 50	50,1 - 100	100,1 - 200	200,1 - 500	500,1 - 1500	1500,1 - 3000	3000,1 - 4000
	1	2	3	4	5	6	7	8	9	10
<b>Костромская область</b>										
Число организаций, единиц	10	10	10	24	19	17	42	84	33	12
в процентах от общего числа организаций	3.3	3.3	3.3	8.0	6.3	5.6	14.0	27.9	11.0	4.0
в процентах от числа организаций, имеющих землю	3.6	3.6	3.6	8.7	6.9	6.2	15.3	30.5	12.0	4.4
Общая площадь земли, га	18.0	74.4	152.9	874.7	1401.8	2765.9	14797.1	76755.6	73382.9	42668.0
в процентах от общей площади земли	0.0	0.0	0.1	0.3	0.5	0.9	4.9	25.3	24.2	14.1
в среднем на одну организацию, га	1.8	7.4	15.3	36.4	73.8	162.7	352.3	913.8	2223.7	3555.7
<b>Муниципальные районы Костромской области</b>										
Число организаций, единиц	10	9	9	22	16	13	42	83	33	12
в процентах от общего числа организаций	3.5	3.2	3.2	7.7	5.6	4.6	14.7	29.1	11.6	4.2
в процентах от числа организаций, имеющих землю	3.8	3.4	3.4	8.4	6.1	4.9	16.0	31.6	12.5	4.6
Общая площадь земли, га	18.0	68.8	139.5	803.7	1190.5	2064.0	14797.1	75651.6	73382.9	42668.0
в процентах от общей площади земли	0.0	0.0	0.0	0.3	0.4	0.7	4.9	25.2	24.4	14.2
в среднем на одну организацию, га	1.8	7.6	15.5	36.5	74.4	158.8	352.3	911.5	2223.7	3555.7
<b>Антроповский</b>										
Число организаций, единиц	-	-	-	-	1	-	2	1	1	-
в процентах от общего числа организаций	-	-	-	-	20.0	-	40.0	20.0	20.0	-
в процентах от числа организаций, имеющих землю	-	-	-	-	20.0	-	40.0	20.0	20.0	-
Общая площадь земли, га	-	-	-	-	80.0	-	688.0	914.0	1540.0	-
в процентах от общей площади земли	-	-	-	-	2.5	-	21.4	28.4	47.8	-
в среднем на одну организацию, га	-	-	-	-	80.0	-	344.0	914.0	1540.0	-
<b>Буйский</b>										
Число организаций, единиц	1	-	-	3	1	-	-	2	-	-
в процентах от общего числа организаций	8.3	-	-	25.0	8.3	-	-	16.7	-	-
в процентах от числа организаций, имеющих землю	12.5	-	-	37.5	12.5	-	-	25.0	-	-
Общая площадь земли, га	1.1	-	-	99.2	73.0	-	-	2034.0	-	-
в процентах от общей площади земли	0.0	-	-	1.3	0.9	-	-	25.8	-	-
в среднем на одну организацию, га	1.1	-	-	33.1	73.0	-	-	1017.0	-	-

	Сельскохозяйственные организации, имевшие земельную площадь, га:									
	до 4,1	4,1 - 10	10,1 - 20	20,1 - 50	50,1 - 100	100,1 - 200	200,1 - 500	500,1 - 1500	1500,1 - 3000	3000,1 - 4000
	1	2	3	4	5	6	7	8	9	10
Вохомский										
Число организаций, единиц	-	-	-	-	-	-	-	6	1	-
в процентах от общего числа организаций	-	-	-	-	-	-	-	85.7	14.3	-
в процентах от числа организаций, имеющих землю	-	-	-	-	-	-	-	85.7	14.3	-
Общая площадь земли, га	-	-	-	-	-	-	-	5534.7	1604.6	-
в процентах от общей площади земли	-	-	-	-	-	-	-	77.5	22.5	-
в среднем на одну организацию, га	-	-	-	-	-	-	-	922.5	1604.6	-
Галичский										
Число организаций, единиц	1	-	-	1	-	-	4	7	4	3
в процентах от общего числа организаций	4.2	-	-	4.2	-	-	16.7	29.2	16.7	12.5
в процентах от числа организаций, имеющих землю	4.5	-	-	4.5	-	-	18.2	31.8	18.2	13.6
Общая площадь земли, га	1.5	-	-	42.1	-	-	1589.0	4882.6	10436.2	11393.3
в процентах от общей площади земли	0.0	-	-	0.1	-	-	3.1	9.7	20.6	22.5
в среднем на одну организацию, га	1.5	-	-	42.1	-	-	397.3	697.5	2609.1	3797.8
Кадыйский										
Число организаций, единиц	1	-	-	-	-	-	-	1	-	-
в процентах от общего числа организаций	50.0	-	-	-	-	-	-	50.0	-	-
в процентах от числа организаций, имеющих землю	50.0	-	-	-	-	-	-	50.0	-	-
Общая площадь земли, га	1.6	-	-	-	-	-	-	736.6	-	-
в процентах от общей площади земли	0.2	-	-	-	-	-	-	99.8	-	-
в среднем на одну организацию, га	1.6	-	-	-	-	-	-	736.6	-	-
Кологривский										
Число организаций, единиц	1	1	-	2	-	-	-	2	2	-
в процентах от общего числа организаций	11.1	11.1	-	22.2	-	-	-	22.2	22.2	-
в процентах от числа организаций, имеющих землю	12.5	12.5	-	25.0	-	-	-	25.0	25.0	-
Общая площадь земли, га	0.2	6.0	-	77.0	-	-	-	1433.0	5289.0	-
в процентах от общей площади земли	0.0	0.1	-	1.1	-	-	-	21.1	77.7	-
в среднем на одну организацию, га	0.2	6.0	-	38.5	-	-	-	716.5	2644.5	-

	Сельскохозяйственные организации, имевшие земельную площадь, га:									
	до 4,1	4,1 - 10	10,1 - 20	20,1 - 50	50,1 - 100	100,1 - 200	200,1 - 500	500,1 - 1500	1500,1 - 3000	3000,1 - 4000
	1	2	3	4	5	6	7	8	9	10
Костромской										
Число организаций, единиц	1	6	8	4	3	5	6	9	3	3
в процентах от общего числа организаций	1.8	10.9	14.5	7.3	5.5	9.1	10.9	16.4	5.5	5.5
в процентах от числа организаций, имеющих землю	1.9	11.5	15.4	7.7	5.8	9.6	11.5	17.3	5.8	5.8
Общая площадь земли, га	3.7	44.5	125.7	112.4	204.3	738.6	1914.2	6949.0	7621.8	10487.7
в процентах от общей площади земли	0.0	0.1	0.2	0.2	0.4	1.4	3.6	13.0	14.3	19.6
в среднем на одну организацию, га	3.7	7.4	15.7	28.1	68.1	147.7	319.0	772.1	2540.6	3495.9
Красносельский										
Число организаций, единиц	2	-	1	1	-	1	1	5	8	4
в процентах от общего числа организаций	6.7	-	3.3	3.3	-	3.3	3.3	16.7	26.7	13.3
в процентах от числа организаций, имеющих землю	8.0	-	4.0	4.0	-	4.0	4.0	20.0	32.0	16.0
Общая площадь земли, га	6.7	-	13.8	50.0	-	200.0	340.0	5116.4	17642.0	13588.0
в процентах от общей площади земли	0.0	-	0.0	0.1	-	0.4	0.7	11.3	38.9	29.9
в среднем на одну организацию, га	3.4	-	13.8	50.0	-	200.0	340.0	1023.3	2205.3	3397.0
Макарьевский										
Число организаций, единиц	-	-	-	2	1	-	5	7	-	-
в процентах от общего числа организаций	-	-	-	11.8	5.9	-	29.4	41.2	-	-
в процентах от числа организаций, имеющих землю	-	-	-	13.3	6.7	-	33.3	46.7	-	-
Общая площадь земли, га	-	-	-	85.0	70.0	-	1639.9	6815.8	-	-
в процентах от общей площади земли	-	-	-	1.0	0.8	-	19.0	79.2	-	-
в среднем на одну организацию, га	-	-	-	42.5	70.0	-	328.0	973.7	-	-
Мантуровский										
Число организаций, единиц	-	-	-	-	-	-	-	7	1	-
в процентах от общего числа организаций	-	-	-	-	-	-	-	77.8	11.1	-
в процентах от числа организаций, имеющих землю	-	-	-	-	-	-	-	87.5	12.5	-
Общая площадь земли, га	-	-	-	-	-	-	-	8087.0	1573.0	-
в процентах от общей площади земли	-	-	-	-	-	-	-	83.7	16.3	-
в среднем на одну организацию, га	-	-	-	-	-	-	-	1155.3	1573.0	-



	Сельскохозяйственные организации, имевшие земельную площадь, га:									
	до 4,1	4,1 - 10	10,1 - 20	20,1 - 50	50,1 - 100	100,1 - 200	200,1 - 500	500,1 - 1500	1500,1 - 3000	3000,1 - 4000
	1	2	3	4	5	6	7	8	9	10
Межевской										
Число организаций, единиц	-	1	-	-	-	-	-	1	1	1
в процентах от общего числа организаций	-	20.0	-	-	-	-	-	20.0	20.0	20.0
в процентах от числа организаций, имеющих землю	-	20.0	-	-	-	-	-	20.0	20.0	20.0
Общая площадь земли, га	-	10.0	-	-	-	-	-	726.0	2434.0	3767.0
в процентах от общей площади земли	-	0.1	-	-	-	-	-	5.7	19.1	29.5
в среднем на одну организацию, га	-	10.0	-	-	-	-	-	726.0	2434.0	3767.0
Муниципальный район город Нея и Нейский район										
Число организаций, единиц	-	-	-	-	-	-	1	2	-	-
в процентах от общего числа организаций	-	-	-	-	-	-	33.3	66.7	-	-
в процентах от числа организаций, имеющих землю	-	-	-	-	-	-	33.3	66.7	-	-
Общая площадь земли, га	-	-	-	-	-	-	262.0	1502.0	-	-
в процентах от общей площади земли	-	-	-	-	-	-	14.9	85.1	-	-
в среднем на одну организацию, га	-	-	-	-	-	-	262.0	751.0	-	-
Муниципальный район город Нерехта и Нерехтский район										
Число организаций, единиц	-	-	-	1	2	1	2	1	3	1
в процентах от общего числа организаций	-	-	-	7.7	15.4	7.7	15.4	7.7	23.1	7.7
в процентах от числа организаций, имеющих землю	-	-	-	7.7	15.4	7.7	15.4	7.7	23.1	7.7
Общая площадь земли, га	-	-	-	31.0	180.0	142.0	533.0	1420.0	7607.0	3432.0
в процентах от общей площади земли	-	-	-	0.1	0.7	0.6	2.1	5.5	29.5	13.3
в среднем на одну организацию, га	-	-	-	31.0	90.0	142.0	266.5	1420.0	2535.7	3432.0
Октябрьский										
Число организаций, единиц	-	-	-	-	-	-	2	3	1	-
в процентах от общего числа организаций	-	-	-	-	-	-	33.3	50.0	16.7	-
в процентах от числа организаций, имеющих землю	-	-	-	-	-	-	33.3	50.0	16.7	-
Общая площадь земли, га	-	-	-	-	-	-	763.6	3354.0	2107.0	-
в процентах от общей площади земли	-	-	-	-	-	-	12.3	53.9	33.8	-
в среднем на одну организацию, га	-	-	-	-	-	-	381.8	1118.0	2107.0	-

	Сельскохозяйственные организации, имевшие земельную площадь, га:									
	до 4,1	4,1 - 10	10,1 - 20	20,1 - 50	50,1 - 100	100,1 - 200	200,1 - 500	500,1 - 1500	1500,1 - 3000	3000,1 - 4000
	1	2	3	4	5	6	7	8	9	10
Островский										
Число организаций, единиц	-	-	-	5	1	-	-	3	1	-
в процентах от общего числа организаций	-	-	-	45.5	9.1	-	-	27.3	9.1	-
в процентах от числа организаций, имеющих землю	-	-	-	50.0	10.0	-	-	30.0	10.0	-
Общая площадь земли, га	-	-	-	183.0	60.0	-	-	2106.0	1544.5	-
в процентах от общей площади земли	-	-	-	4.7	1.5	-	-	54.1	39.7	-
в среднем на одну организацию, га	-	-	-	36.6	60.0	-	-	702.0	1544.5	-
Павинский										
Число организаций, единиц	-	-	-	-	-	1	2	2	-	-
в процентах от общего числа организаций	-	-	-	-	-	20.0	40.0	40.0	-	-
в процентах от числа организаций, имеющих землю	-	-	-	-	-	20.0	40.0	40.0	-	-
Общая площадь земли, га	-	-	-	-	-	146.0	800.0	1974.0	-	-
в процентах от общей площади земли	-	-	-	-	-	5.0	27.4	67.6	-	-
в среднем на одну организацию, га	-	-	-	-	-	146.0	400.0	987.0	-	-
Парфеньевский										
Число организаций, единиц	1	-	-	-	-	2	-	2	2	-
в процентах от общего числа организаций	12.5	-	-	-	-	25.0	-	25.0	25.0	-
в процентах от числа организаций, имеющих землю	14.3	-	-	-	-	28.6	-	28.6	28.6	-
Общая площадь земли, га	1.0	-	-	-	-	340.4	-	1365.0	3942.4	-
в процентах от общей площади земли	0.0	-	-	-	-	6.0	-	24.2	69.8	-
в среднем на одну организацию, га	1.0	-	-	-	-	170.2	-	682.5	1971.2	-
Поназыревский										
Число организаций, единиц	1	-	-	1	-	-	3	-	-	-
в процентах от общего числа организаций	20.0	-	-	20.0	-	-	60.0	-	-	-
в процентах от числа организаций, имеющих землю	20.0	-	-	20.0	-	-	60.0	-	-	-
Общая площадь земли, га	0.2	-	-	45.0	-	-	1090.0	-	-	-
в процентах от общей площади земли	0.0	-	-	4.0	-	-	96.0	-	-	-
в среднем на одну организацию, га	0.2	-	-	45.0	-	-	363.3	-	-	-
Пыщугский										
Число организаций, единиц	-	-	-	-	2	1	-	-	-	-
в процентах от общего числа организаций	-	-	-	-	66.7	33.3	-	-	-	-

	Сельскохозяйственные организации, имевшие земельную площадь, га:									
	до 4,1	4,1 - 10	10,1 - 20	20,1 - 50	50,1 - 100	100,1 - 200	200,1 - 500	500,1 - 1500	1500,1 - 3000	3000,1 - 4000
	1	2	3	4	5	6	7	8	9	10
в процентах от числа организаций, имеющих землю	-	-	-	-	66.7	33.3	-	-	-	-
Общая площадь земли, га	-	-	-	-	175.0	180.0	-	-	-	-
в процентах от общей площади земли	-	-	-	-	49.3	50.7	-	-	-	-
в среднем на одну организацию, га	-	-	-	-	87.5	180.0	-	-	-	-
Солигаличский										
Число организаций, единиц	-	1	-	-	1	-	3	7	-	-
в процентах от общего числа организаций	-	8.3	-	-	8.3	-	25.0	58.3	-	-
в процентах от числа организаций, имеющих землю	-	8.3	-	-	8.3	-	25.0	58.3	-	-
Общая площадь земли, га	-	8.3	-	-	60.0	-	1439.0	6463.3	-	-
в процентах от общей площади земли	-	0.1	-	-	0.8	-	18.1	81.1	-	-
в среднем на одну организацию, га	-	8.3	-	-	60.0	-	479.7	923.3	-	-
Судиславский										
Число организаций, единиц	-	-	-	1	1	1	-	-	3	-
в процентах от общего числа организаций	-	-	-	12.5	12.5	12.5	-	-	37.5	-
в процентах от числа организаций, имеющих землю	-	-	-	12.5	12.5	12.5	-	-	37.5	-
Общая площадь земли, га	-	-	-	46.0	100.0	139.0	-	-	6874.0	-
в процентах от общей площади земли	-	-	-	0.3	0.6	0.8	-	-	39.8	-
в среднем на одну организацию, га	-	-	-	46.0	100.0	139.0	-	-	2291.3	-
Сусанинский										
Число организаций, единиц	1	-	-	1	1	-	5	5	2	-
в процентах от общего числа организаций	6.7	-	-	6.7	6.7	-	33.3	33.3	13.3	-
в процентах от числа организаций, имеющих землю	6.7	-	-	6.7	6.7	-	33.3	33.3	13.3	-
Общая площадь земли, га	2.0	-	-	33.0	54.2	-	1910.8	5757.3	3167.4	-
в процентах от общей площади земли	0.0	-	-	0.3	0.5	-	17.5	52.7	29.0	-
в среднем на одну организацию, га	2.0	-	-	33.0	54.2	-	382.2	1151.5	1583.7	-
Чухломский										
Число организаций, единиц	-	-	-	-	-	-	5	5	-	-
в процентах от общего числа организаций	-	-	-	-	-	-	50.0	50.0	-	-
в процентах от числа организаций, имеющих землю	-	-	-	-	-	-	50.0	50.0	-	-
Общая площадь земли, га	-	-	-	-	-	-	1618.6	3937.0	-	-

	Сельскохозяйственные организации, имевшие земельную площадь, га:									
	до 4,1	4,1 - 10	10,1 - 20	20,1 - 50	50,1 - 100	100,1 - 200	200,1 - 500	500,1 - 1500	1500,1 - 3000	3000,1 - 4000
	1	2	3	4	5	6	7	8	9	10
в процентах от общей площади земли	-	-	-	-	-	-	29.1	70.9	-	-
в среднем на одну организацию, га	-	-	-	-	-	-	323.7	787.4	-	-
Шарьинский										
Число организаций, единиц	-	-	-	-	2	1	1	5	-	-
в процентах от общего числа организаций	-	-	-	-	18.2	9.1	9.1	45.5	-	-
в процентах от числа организаций, имеющих землю	-	-	-	-	22.2	11.1	11.1	55.6	-	-
Общая площадь земли, га	-	-	-	-	134.0	178.0	209.0	4543.9	-	-
в процентах от общей площади земли	-	-	-	-	2.6	3.5	4.1	89.7	-	-
в среднем на одну организацию, га	-	-	-	-	67.0	178.0	209.0	908.8	-	-
Городские округа Костромской области										
Число организаций, единиц	-	1	1	2	3	4	-	1	-	-
в процентах от общего числа организаций	-	6.3	6.3	12.5	18.8	25.0	-	6.3	-	-
в процентах от числа организаций, имеющих землю	-	8.3	8.3	16.7	25.0	33.3	-	8.3	-	-
Общая площадь земли, га	-	5.6	13.4	71.0	211.3	701.9	-	1104.0	-	-
в процентах от общей площади земли	-	0.3	0.6	3.4	10.0	33.3	-	52.4	-	-
в среднем на одну организацию, га	-	5.6	13.4	35.5	70.4	175.5	-	1104.0	-	-
город Кострома										
Число организаций, единиц	-	1	-	1	1	3	-	1	-	-
в процентах от общего числа организаций	-	11.1	-	11.1	11.1	33.3	-	11.1	-	-
в процентах от числа организаций, имеющих землю	-	14.3	-	14.3	14.3	42.9	-	14.3	-	-
Общая площадь земли, га	-	5.6	-	36.0	75.2	505.6	-	1104.0	-	-
в процентах от общей площади земли	-	0.3	-	2.1	4.4	29.3	-	63.9	-	-
в среднем на одну организацию, га	-	5.6	-	36.0	75.2	168.5	-	1104.0	-	-
город Буй										
Число организаций, единиц	-	-	-	-	-	-	-	-	-	-
в процентах от общего числа организаций	-	-	-	-	-	-	-	-	-	-
в процентах от числа организаций, имеющих землю	-	-	-	-	-	-	-	-	-	-
Общая площадь земли, га	-	-	-	-	-	-	-	-	-	-

	Сельскохозяйственные организации, имевшие земельную площадь, га:									
	до 4,1	4,1 - 10	10,1 - 20	20,1 - 50	50,1 - 100	100,1 - 200	200,1 - 500	500,1 - 1500	1500,1 - 3000	3000,1 - 4000
	1	2	3	4	5	6	7	8	9	10
в процентах от общей площади земли	-	-	-	-	-	-	-	-	-	-
в среднем на одну организацию, га	-	-	-	-	-	-	-	-	-	-
город Волгореченск										
Число организаций, единиц	-	-	1	1	-	-	-	-	-	-
в процентах от общего числа организаций	-	-	33.3	33.3	-	-	-	-	-	-
в процентах от числа организаций, имеющих землю	-	-	50.0	50.0	-	-	-	-	-	-
Общая площадь земли, га	-	-	13.4	35.0	-	-	-	-	-	-
в процентах от общей площади земли	-	-	27.7	72.3	-	-	-	-	-	-
в среднем на одну организацию, га	-	-	13.4	35.0	-	-	-	-	-	-
город Галич										
Число организаций, единиц	-	-	-	-	1	1	-	-	-	-
в процентах от общего числа организаций	-	-	-	-	50.0	50.0	-	-	-	-
в процентах от числа организаций, имеющих землю	-	-	-	-	50.0	50.0	-	-	-	-
Общая площадь земли, га	-	-	-	-	59.8	196.3	-	-	-	-
в процентах от общей площади земли	-	-	-	-	23.4	76.6	-	-	-	-
в среднем на одну организацию, га	-	-	-	-	59.8	196.3	-	-	-	-
город Мантурово										
Число организаций, единиц	-	-	-	-	1	-	-	-	-	-
в процентах от общего числа организаций	-	-	-	-	100.0	-	-	-	-	-
в процентах от числа организаций, имеющих землю	-	-	-	-	100.0	-	-	-	-	-
Общая площадь земли, га	-	-	-	-	76.3	-	-	-	-	-
в процентах от общей площади земли	-	-	-	-	100.0	-	-	-	-	-
в среднем на одну организацию, га	-	-	-	-	76.3	-	-	-	-	-
город Шарья										
Число организаций, единиц	-	-	-	-	-	-	-	-	-	-
в процентах от общего числа организаций	-	-	-	-	-	-	-	-	-	-
в процентах от числа организаций, имеющих землю	-	-	-	-	-	-	-	-	-	-
Общая площадь земли, га	-	-	-	-	-	-	-	-	-	-
в процентах от общей площади земли	-	-	-	-	-	-	-	-	-	-
в среднем на одну организацию, га	-	-	-	-	-	-	-	-	-	-

	Сельскохозяйственные организации, имевшие земельную площадь, га:					Сельскохозяйственные организации, не имевшие земельной площади	Итого
	4000,1 - 6000	6000,1 - 10000	10000,1 - 40000	свыше 40000	всего		
	11	12	13	14	15		
Костромская область							
Число организаций, единиц	9	4	1	-	275	26	301
в процентах от общего числа организаций	3.0	1.3	0.3	-	91.4	8.6	100
в процентах от числа организаций, имеющих землю	3.3	1.5	0.4	-	100	x	x
Общая площадь земли, га	42976.0	28755.9	18190.0	-	302813.2	x	302813.2
в процентах от общей площади земли	14.2	9.5	6.0	-	100	x	100
в среднем на одну организацию, га	4775.1	7189.0	18190.0	-	1101.1	x	1006.0
Муниципальные районы Костромской области							
Число организаций, единиц	9	4	1	-	263	22	285
в процентах от общего числа организаций	3.2	1.4	0.4	-	92.3	7.7	100
в процентах от числа организаций, имеющих землю	3.4	1.5	0.4	-	100	x	x
Общая площадь земли, га	42976.0	28755.9	18190.0	-	300706.0	x	300706.0
в процентах от общей площади земли	14.3	9.6	6.0	-	100	x	100
в среднем на одну организацию, га	4775.1	7189.0	18190.0	-	1143.4	x	1055.1
Антроповский							
Число организаций, единиц	-	-	-	-	5	-	5
в процентах от общего числа организаций	-	-	-	-	100.0	-	100
в процентах от числа организаций, имеющих землю	-	-	-	-	100	x	x
Общая площадь земли, га	-	-	-	-	3222.0	x	3222.0
в процентах от общей площади земли	-	-	-	-	100	x	100
в среднем на одну организацию, га	-	-	-	-	644.4	x	644.4
Буйский							
Число организаций, единиц	1	-	-	-	8	4	12
в процентах от общего числа организаций	8.3	-	-	-	66.7	33.3	100
в процентах от числа организаций, имеющих землю	12.5	-	-	-	100	x	x
Общая площадь земли, га	5675.0	-	-	-	7882.3	x	7882.3
в процентах от общей площади земли	72.0	-	-	-	100	x	100
в среднем на одну организацию, га	5675.0	-	-	-	985.3	x	656.9

	Сельскохозяйственные организации, имевшие земельную площадь, га:					Сельскохозяйственные организации, не имевшие земельной площади	Итого
	4000,1 - 6000	6000,1 - 10000	10000,1 - 40000	свыше 40000	всего		
	11	12	13	14	15		
Вохомский							
Число организаций, единиц	-	-	-	-	7	-	7
в процентах от общего числа организаций	-	-	-	-	100.0	-	100
в процентах от числа организаций, имеющих землю	-	-	-	-	100	x	x
Общая площадь земли, га	-	-	-	-	7139.3	x	7139.3
в процентах от общей площади земли	-	-	-	-	100	x	100
в среднем на одну организацию, га	-	-	-	-	1019.9	x	1019.9
Галичский							
Число организаций, единиц	1	-	1	-	22	2	24
в процентах от общего числа организаций	4.2	-	4.2	-	91.7	8.3	100
в процентах от числа организаций, имеющих землю	4.5	-	4.5	-	100	x	x
Общая площадь земли, га	4027.0	-	18190.0	-	50561.7	x	50561.7
в процентах от общей площади земли	8.0	-	36.0	-	100	x	100
в среднем на одну организацию, га	4027.0	-	18190.0	-	2298.3	x	2106.7
Кадынский							
Число организаций, единиц	-	-	-	-	2	-	2
в процентах от общего числа организаций	-	-	-	-	100.0	-	100
в процентах от числа организаций, имеющих землю	-	-	-	-	100	x	x
Общая площадь земли, га	-	-	-	-	738.2	x	738.2
в процентах от общей площади земли	-	-	-	-	100	x	100
в среднем на одну организацию, га	-	-	-	-	369.1	x	369.1
Кологривский							
Число организаций, единиц	-	-	-	-	8	1	9
в процентах от общего числа организаций	-	-	-	-	88.9	11.1	100
в процентах от числа организаций, имеющих землю	-	-	-	-	100	x	x
Общая площадь земли, га	-	-	-	-	6805.2	x	6805.2
в процентах от общей площади земли	-	-	-	-	100	x	100
в среднем на одну организацию, га	-	-	-	-	850.7	x	756.1

	Сельскохозяйственные организации, имевшие земельную площадь, га:					Сельскохозяйственные организации, не имевшие земельной площади	Итого
	4000,1 - 6000	6000,1 - 10000	10000,1 - 40000	свыше 40000	всего		
	11	12	13	14	15		
<b>Костромской</b>							
Число организаций, единиц	1	3	-	-	52	3	55
в процентах от общего числа организаций	1.8	5.5	-	-	94.5	5.5	100
в процентах от числа организаций, имеющих землю	1.9	5.8	-	-	100	x	x
Общая площадь земли, га	4017.0	21200.9	-	-	53419.8	x	53419.8
в процентах от общей площади земли	7.5	39.7	-	-	100	x	100
в среднем на одну организацию, га	4017.0	7067.0	-	-	1027.3	x	971.3
<b>Красносельский</b>							
Число организаций, единиц	2	-	-	-	25	5	30
в процентах от общего числа организаций	6.7	-	-	-	83.3	16.7	100
в процентах от числа организаций, имеющих землю	8.0	-	-	-	100	x	x
Общая площадь земли, га	8426.0	-	-	-	45382.9	x	45382.9
в процентах от общей площади земли	18.6	-	-	-	100	x	100
в среднем на одну организацию, га	4213.0	-	-	-	1815.3	x	1512.8
<b>Макарьевский</b>							
Число организаций, единиц	-	-	-	-	15	2	17
в процентах от общего числа организаций	-	-	-	-	88.2	11.8	100
в процентах от числа организаций, имеющих землю	-	-	-	-	100	x	x
Общая площадь земли, га	-	-	-	-	8610.7	x	8610.7
в процентах от общей площади земли	-	-	-	-	100	x	100
в среднем на одну организацию, га	-	-	-	-	574.0	x	506.5
<b>Мантуровский</b>							
Число организаций, единиц	-	-	-	-	8	1	9
в процентах от общего числа организаций	-	-	-	-	88.9	11.1	100
в процентах от числа организаций, имеющих землю	-	-	-	-	100	x	x
Общая площадь земли, га	-	-	-	-	9660.0	x	9660.0
в процентах от общей площади земли	-	-	-	-	100	x	100
в среднем на одну организацию, га	-	-	-	-	1207.5	x	1073.3



	Сельскохозяйственные организации, имевшие земельную площадь, га:					Сельскохозяйственные организации, не имевшие земельной площади	Итого
	4000,1 - 6000	6000,1 - 10000	10000,1 - 40000	свыше 40000	всего		
	11	12	13	14	15		
Межевской							
Число организаций, единиц	1	-	-	-	5	-	5
в процентах от общего числа организаций	20.0	-	-	-	100.0	-	100
в процентах от числа организаций, имеющих землю	20.0	-	-	-	100	x	x
Общая площадь земли, га	5832.0	-	-	-	12769.0	x	12769.0
в процентах от общей площади земли	45.7	-	-	-	100	x	100
в среднем на одну организацию, га	5832.0	-	-	-	2553.8	x	2553.8
Муниципальный район город Нея и Нейский район							
Число организаций, единиц	-	-	-	-	3	-	3
в процентах от общего числа организаций	-	-	-	-	100.0	-	100
в процентах от числа организаций, имеющих землю	-	-	-	-	100	x	x
Общая площадь земли, га	-	-	-	-	1764.0	x	1764.0
в процентах от общей площади земли	-	-	-	-	100	x	100
в среднем на одну организацию, га	-	-	-	-	588.0	x	588.0
Муниципальный район город Нерехта и Нерехтский район							
Число организаций, единиц	1	1	-	-	13	-	13
в процентах от общего числа организаций	7.7	7.7	-	-	100.0	-	100
в процентах от числа организаций, имеющих землю	7.7	7.7	-	-	100	x	x
Общая площадь земли, га	4892.0	7555.0	-	-	25792.0	x	25792.0
в процентах от общей площади земли	19.0	29.3	-	-	100	x	100
в среднем на одну организацию, га	4892.0	7555.0	-	-	1984.0	x	1984.0
Октябрьский							
Число организаций, единиц	-	-	-	-	6	-	6
в процентах от общего числа организаций	-	-	-	-	100.0	-	100
в процентах от числа организаций, имеющих землю	-	-	-	-	100	x	x
Общая площадь земли, га	-	-	-	-	6224.6	x	6224.6
в процентах от общей площади земли	-	-	-	-	100	x	100
в среднем на одну организацию, га	-	-	-	-	1037.4	x	1037.4

	Сельскохозяйственные организации, имевшие земельную площадь, га:					Сельскохозяйственные организации, не имевшие земельной площади	Итого
	4000,1 - 6000	6000,1 - 10000	10000,1 - 40000	свыше 40000	всего		
	11	12	13	14	15		
<b>Островский</b>							
Число организаций, единиц	-	-	-	-	10	1	11
в процентах от общего числа организаций	-	-	-	-	90.9	9.1	100
в процентах от числа организаций, имеющих землю	-	-	-	-	100	x	x
Общая площадь земли, га	-	-	-	-	3893.5	x	3893.5
в процентах от общей площади земли	-	-	-	-	100	x	100
в среднем на одну организацию, га	-	-	-	-	389.4	x	354.0
<b>Павинский</b>							
Число организаций, единиц	-	-	-	-	5	-	5
в процентах от общего числа организаций	-	-	-	-	100.0	-	100
в процентах от числа организаций, имеющих землю	-	-	-	-	100	x	x
Общая площадь земли, га	-	-	-	-	2920.0	x	2920.0
в процентах от общей площади земли	-	-	-	-	100	x	100
в среднем на одну организацию, га	-	-	-	-	584.0	x	584.0
<b>Парфеньевский</b>							
Число организаций, единиц	-	-	-	-	7	1	8
в процентах от общего числа организаций	-	-	-	-	87.5	12.5	100
в процентах от числа организаций, имеющих землю	-	-	-	-	100	x	x
Общая площадь земли, га	-	-	-	-	5648.8	x	5648.8
в процентах от общей площади земли	-	-	-	-	100	x	100
в среднем на одну организацию, га	-	-	-	-	807.0	x	706.1
<b>Поназыревский</b>							
Число организаций, единиц	-	-	-	-	5	-	5
в процентах от общего числа организаций	-	-	-	-	100.0	-	100
в процентах от числа организаций, имеющих землю	-	-	-	-	100	x	x
Общая площадь земли, га	-	-	-	-	1135.2	x	1135.2
в процентах от общей площади земли	-	-	-	-	100	x	100
в среднем на одну организацию, га	-	-	-	-	227.0	x	227.0
<b>Пыщугский</b>							
Число организаций, единиц	-	-	-	-	3	-	3
в процентах от общего числа организаций	-	-	-	-	100.0	-	100

	Сельскохозяйственные организации, имевшие земельную площадь, га:					Сельскохозяйственные организации, не имевшие земельной площади	Итого
	4000,1 - 6000	6000,1 - 10000	10000,1 - 40000	свыше 40000	всего		
	11	12	13	14	15		
в процентах от числа организаций, имеющих землю	-	-	-	-	100	x	x
Общая площадь земли, га	-	-	-	-	355.0	x	355.0
в процентах от общей площади земли	-	-	-	-	100	x	100
в среднем на одну организацию, га	-	-	-	-	118.3	x	118.3
Солигаличский							
Число организаций, единиц	-	-	-	-	12	-	12
в процентах от общего числа организаций	-	-	-	-	100.0	-	100
в процентах от числа организаций, имеющих землю	-	-	-	-	100	x	x
Общая площадь земли, га	-	-	-	-	7970.6	x	7970.6
в процентах от общей площади земли	-	-	-	-	100	x	100
в среднем на одну организацию, га	-	-	-	-	664.2	x	664.2
Судиславский							
Число организаций, единиц	2	-	-	-	8	-	8
в процентах от общего числа организаций	25.0	-	-	-	100.0	-	100
в процентах от числа организаций, имеющих землю	25.0	-	-	-	100	x	x
Общая площадь земли, га	10107.0	-	-	-	17266.0	x	17266.0
в процентах от общей площади земли	58.5	-	-	-	100	x	100
в среднем на одну организацию, га	5053.5	-	-	-	2158.3	x	2158.3
Сусанинский							
Число организаций, единиц	-	-	-	-	15	-	15
в процентах от общего числа организаций	-	-	-	-	100.0	-	100
в процентах от числа организаций, имеющих землю	-	-	-	-	100	x	x
Общая площадь земли, га	-	-	-	-	10924.7	x	10924.7
в процентах от общей площади земли	-	-	-	-	100	x	100
в среднем на одну организацию, га	-	-	-	-	728.3	x	728.3
Чухломский							
Число организаций, единиц	-	-	-	-	10	-	10
в процентах от общего числа организаций	-	-	-	-	100.0	-	100
в процентах от числа организаций, имеющих землю	-	-	-	-	100	x	x
Общая площадь земли, га	-	-	-	-	5555.6	x	5555.6

	Сельскохозяйственные организации, имевшие земельную площадь, га:					Сельскохозяйственные организации не имевшие, земельной площади	Итого
	4000,1 - 6000	6000,1 - 10000	10000,1 - 40000	свыше 40000	всего		
	11	12	13	14	15		
в процентах от общей площади земли	-	-	-	-	100	x	100
в среднем на одну организацию, га	-	-	-	-	555.6	x	555.6
Шарьинский							
Число организаций, единиц	-	-	-	-	9	2	11
в процентах от общего числа организаций	-	-	-	-	81.8	18.2	100
в процентах от числа организаций, имеющих землю	-	-	-	-	100	x	x
Общая площадь земли, га	-	-	-	-	5064.9	x	5064.9
в процентах от общей площади земли	-	-	-	-	100	x	100
в среднем на одну организацию, га	-	-	-	-	562.8	x	460.4
Городские округа Костромской области							
Число организаций, единиц	-	-	-	-	12	4	16
в процентах от общего числа организаций	-	-	-	-	75.0	25.0	100
в процентах от числа организаций, имеющих землю	-	-	-	-	100	x	x
Общая площадь земли, га	-	-	-	-	2107.2	x	2107.2
в процентах от общей площади земли	-	-	-	-	100	x	100
в среднем на одну организацию, га	-	-	-	-	175.6	x	131.7
город Кострома							
Число организаций, единиц	-	-	-	-	7	2	9
в процентах от общего числа организаций	-	-	-	-	77.8	22.2	100
в процентах от числа организаций, имеющих землю	-	-	-	-	100	x	x
Общая площадь земли, га	-	-	-	-	1726.4	x	1726.4
в процентах от общей площади земли	-	-	-	-	100	x	100
в среднем на одну организацию, га	-	-	-	-	246.6	x	191.8
город Буй							
Число организаций, единиц	-	-	-	-	-	1	1
в процентах от общего числа организаций	-	-	-	-	-	100.0	100
в процентах от числа организаций, имеющих землю	-	-	-	-	-	x	x
Общая площадь земли, га	-	-	-	-	-	x	-

	Сельскохозяйственные организации, имевшие земельную площадь, га:					Сельскохозяйственные организации, не имевшие земельной площади	Итого
	4000,1 - 6000	6000,1 - 10000	10000,1 - 40000	свыше 40000	всего		
	11	12	13	14	15		
в процентах от общей площади земли	-	-	-	-	-	x	-
в среднем на одну организацию, га	-	-	-	-	-	x	-
город Волгореченск							
Число организаций, единиц	-	-	-	-	2	1	3
в процентах от общего числа организаций	-	-	-	-	66.7	33.3	100
в процентах от числа организаций, имеющих землю	-	-	-	-	100	x	x
Общая площадь земли, га	-	-	-	-	48.4	x	48.4
в процентах от общей площади земли	-	-	-	-	100	x	100
в среднем на одну организацию, га	-	-	-	-	24.2	x	16.1
город Галич							
Число организаций, единиц	-	-	-	-	2	-	2
в процентах от общего числа организаций	-	-	-	-	100.0	-	100
в процентах от числа организаций, имеющих землю	-	-	-	-	100	x	x
Общая площадь земли, га	-	-	-	-	256.1	x	256.1
в процентах от общей площади земли	-	-	-	-	100	x	100
в среднем на одну организацию, га	-	-	-	-	128.1	x	128.1
город Мантурово							
Число организаций, единиц	-	-	-	-	1	-	1
в процентах от общего числа организаций	-	-	-	-	100.0	-	100
в процентах от числа организаций, имеющих землю	-	-	-	-	100	x	x
Общая площадь земли, га	-	-	-	-	76.3	x	76.3
в процентах от общей площади земли	-	-	-	-	100	x	100
в среднем на одну организацию, га	-	-	-	-	76.3	x	76.3
город Шарья							
Число организаций, единиц	-	-	-	-	-	-	-
в процентах от общего числа организаций	-	-	-	-	-	-	-
в процентах от числа организаций, имеющих землю	-	-	-	-	-	x	x
Общая площадь земли, га	-	-	-	-	-	x	-
в процентах от общей площади земли	-	-	-	-	-	x	-
в среднем на одну организацию, га	-	-	-	-	-	x	-

**41. ГРУППИРОВКА ПОДСОБНЫХ СЕЛЬСКОХОЗЯЙСТВЕННЫХ ПРЕДПРИЯТИЙ НЕСЕЛЬСКОХОЗЯЙСТВЕННЫХ ОРГАНИЗАЦИЙ  
ПО РАЗМЕРУ ЗЕМЕЛЬНОЙ ПЛОЩАДИ**  
(на 1 июля 2016 года)

	Подсобные сельскохозяйственные предприятия несельскохозяйственных организаций, имевшие земельную площадь, га:									Подсобные сельскохозяйственные предприятия несельскохозяйственных организаций, не имеющие земельной площади	Итого
	до 50,1	50,1 - 100	100,1 - 200	200,1 - 500	500,1 - 1500	1500,1 - 3000	3000,1 - 4000	свыше 40000	всего		
	1	2	3	4	5	6	7	8	9		
<b>Костромская область</b>											
Число организаций, единиц	5	6	1	2	8	2	-	-	24	5	29
в процентах от общего числа организаций	17.2	20.7	3.4	6.9	27.6	6.9	-	-	82.8	17.2	100
в процентах от числа организаций, имеющих землю	20.8	25.0	4.2	8.3	33.3	8.3	-	-	100	x	x
Общая площадь земли, га	95.5	457.2	196.3	613.0	6794.7	3769.0	-	-	11925.7	x	11925.7
в процентах от общей площади земли	0.8	3.8	1.6	5.1	57.0	31.6	-	-	100	x	100
в среднем на одну организацию, га	19.1	76.2	196.3	306.5	849.3	1884.5	-	-	496.9	x	411.2
<b>Муниципальные районы Костромской области</b>											
Число организаций, единиц	5	4	-	2	8	2	-	-	21	4	25
в процентах от общего числа организаций	20.0	16.0	-	8.0	32.0	8.0	-	-	84.0	16.0	100
в процентах от числа организаций, имеющих землю	23.8	19.0	-	9.5	38.1	9.5	-	-	100	x	x
Общая площадь земли, га	95.5	321.1	-	613.0	6794.7	3769.0	-	-	11593.3	x	11593.3
в процентах от общей площади земли	0.8	2.8	-	5.3	58.6	32.5	-	-	100	x	100
в среднем на одну организацию, га	19.1	80.3	-	306.5	849.3	1884.5	-	-	552.1	x	463.7
<b>Антроповский</b>											
Число организаций, единиц	-	1	-	1	1	-	-	-	3	-	3
в процентах от общего числа организаций	-	33.3	-	33.3	33.3	-	-	-	100.0	-	100
в процентах от числа организаций, имеющих землю	-	33.3	-	33.3	33.3	-	-	-	100	x	x
Общая площадь земли, га	-	80.0	-	353.0	914.0	-	-	-	1347.0	x	1347.0
в процентах от общей площади земли	-	5.9	-	26.2	67.9	-	-	-	100	x	100
в среднем на одну организацию, га	-	80.0	-	353.0	914.0	-	-	-	449.0	x	449.0
<b>Буйский</b>											
Число организаций, единиц	-	-	-	-	-	-	-	-	-	-	-
в процентах от общего числа организаций	-	-	-	-	-	-	-	-	-	-	-
в процентах от числа организаций, имеющих землю	-	-	-	-	-	-	-	-	-	x	x

	Подсобные сельскохозяйственные предприятия несельскохозяйственных организаций, имевшие земельную площадь, га:									Подсобные сельскохозяйственные предприятия несельскохозяйственных организаций, не имеющие земельной площади	Итого
	до 50,1	50,1 - 100	100,1 - 200	200,1 - 500	500,1 - 1500	1500,1 - 3000	3000,1 - 4000	свыше 40000	всего		
	1	2	3	4	5	6	7	8	9		
Общая площадь земли, га	-	-	-	-	-	-	-	-	-	x	-
в процентах от общей площади земли	-	-	-	-	-	-	-	-	-	x	-
в среднем на одну организацию, га	-	-	-	-	-	-	-	-	-	x	-
Вохомский муниципальный район											
Число организаций, единиц	-	-	-	-	-	-	-	-	-	-	-
в процентах от общего числа организаций	-	-	-	-	-	-	-	-	-	-	-
в процентах от числа организаций, имеющих землю	-	-	-	-	-	-	-	-	-	x	x
Общая площадь земли, га	-	-	-	-	-	-	-	-	-	x	-
в процентах от общей площади земли	-	-	-	-	-	-	-	-	-	x	-
в среднем на одну организацию, га	-	-	-	-	-	-	-	-	-	x	-
Галичский											
Число организаций, единиц	-	-	-	-	-	-	-	-	-	1	1
в процентах от общего числа организаций	-	-	-	-	-	-	-	-	-	100.0	100
в процентах от числа организаций, имеющих землю	-	-	-	-	-	-	-	-	-	x	x
Общая площадь земли, га	-	-	-	-	-	-	-	-	-	x	-
в процентах от общей площади земли	-	-	-	-	-	-	-	-	-	x	-
в среднем на одну организацию, га	-	-	-	-	-	-	-	-	-	x	-
Кадыйский											
Число организаций, единиц	-	-	-	-	1	-	-	-	1	-	1
в процентах от общего числа организаций	-	-	-	-	100.0	-	-	-	100.0	-	100
в процентах от числа организаций, имеющих землю	-	-	-	-	100.0	-	-	-	100	x	x
Общая площадь земли, га	-	-	-	-	736.6	-	-	-	736.6	x	736.6
в процентах от общей площади земли	-	-	-	-	100.0	-	-	-	100	x	100
в среднем на одну организацию, га	-	-	-	-	736.6	-	-	-	736.6	x	736.6
Кологривский											
Число организаций, единиц	-	-	-	-	-	-	-	-	-	-	-
в процентах от общего числа организаций	-	-	-	-	-	-	-	-	-	-	-

	Подсобные сельскохозяйственные предприятия несельскохозяйственных организаций, имевшие земельную площадь, га:									Подсобные сельскохозяйственные предприятия несельскохозяйственных организаций, не имеющие земельной площади	Итого	
	до 50,1	50,1 - 100	100,1 - 200	200,1 - 500	500,1 - 1500	1500,1 - 3000	3000,1 - 4000	свыше 40000	всего			
	1	2	3	4	5	6	7	8	9			10
в процентах от числа организаций, имеющих землю	-	-	-	-	-	-	-	-	-	-	х	х
Общая площадь земли, га	-	-	-	-	-	-	-	-	-	-	х	-
в процентах от общей площади земли	-	-	-	-	-	-	-	-	-	-	х	-
в среднем на одну организацию, га	-	-	-	-	-	-	-	-	-	-	х	-
Костромской												
Число организаций, единиц	-	1	-	-	3	-	-	-	4	-	-	4
в процентах от общего числа организаций	-	25.0	-	-	75.0	-	-	-	100.0	-	-	100
в процентах от числа организаций, имеющих землю	-	25.0	-	-	75.0	-	-	-	100	х	х	х
Общая площадь земли, га	-	86.9	-	-	2481.3	-	-	-	2568.2	х	х	2568.2
в процентах от общей площади земли	-	3.4	-	-	96.6	-	-	-	100	х	х	100
в среднем на одну организацию, га	-	86.9	-	-	827.1	-	-	-	642.1	х	х	642.1
Красносельский												
Число организаций, единиц	-	-	-	-	-	1	-	-	1	-	-	1
в процентах от общего числа организаций	-	-	-	-	-	100.0	-	-	100.0	-	-	100
в процентах от числа организаций, имеющих землю	-	-	-	-	-	100.0	-	-	100	х	х	х
Общая площадь земли, га	-	-	-	-	-	1600.0	-	-	1600.0	х	х	1600.0
в процентах от общей площади земли	-	-	-	-	-	100.0	-	-	100	х	х	100
в среднем на одну организацию, га	-	-	-	-	-	1600.0	-	-	1600.0	х	х	1600.0
Макарьевский												
Число организаций, единиц	-	-	-	-	1	-	-	-	1	-	-	1
в процентах от общего числа организаций	-	-	-	-	100.0	-	-	-	100.0	-	-	100
в процентах от числа организаций, имеющих землю	-	-	-	-	100.0	-	-	-	100	х	х	х
Общая площадь земли, га	-	-	-	-	616.8	-	-	-	616.8	х	х	616.8
в процентах от общей площади земли	-	-	-	-	100.0	-	-	-	100	х	х	100
в среднем на одну организацию, га	-	-	-	-	616.8	-	-	-	616.8	х	х	616.8
Мантуровский												
Число организаций, единиц	-	-	-	-	-	-	-	-	-	1	-	1
в процентах от общего числа организаций	-	-	-	-	-	-	-	-	-	100.0	-	100



	Подсобные сельскохозяйственные предприятия несельскохозяйственных организаций, имевшие земельную площадь, га:									Подсобные сельскохозяйственные предприятия несельскохозяйственных организаций, не имеющие земельной площади	Итого
	до 50,1	50,1 - 100	100,1 - 200	200,1 - 500	500,1 - 1500	1500,1 - 3000	3000,1 - 4000	свыше 40000	всего		
	1	2	3	4	5	6	7	8	9		
в процентах от числа организаций, имеющих землю	-	-	-	-	-	-	-	-	-	x	x
Общая площадь земли, га	-	-	-	-	-	-	-	-	-	x	-
в процентах от общей площади земли	-	-	-	-	-	-	-	-	-	x	-
в среднем на одну организацию, га	-	-	-	-	-	-	-	-	-	x	-
Межевской											
Число организаций, единиц	1	-	-	-	-	-	-	-	1	-	1
в процентах от общего числа организаций	100.0	-	-	-	-	-	-	-	100.0	-	100
в процентах от числа организаций, имеющих землю	100.0	-	-	-	-	-	-	-	100	x	x
Общая площадь земли, га	10.0	-	-	-	-	-	-	-	10.0	x	10.0
в процентах от общей площади земли	100.0	-	-	-	-	-	-	-	100	x	100
в среднем на одну организацию, га	10.0	-	-	-	-	-	-	-	10.0	x	10.0
Муниципальный район город Нея и Нейский район											
Число организаций, единиц	-	-	-	-	-	-	-	-	-	-	-
в процентах от общего числа организаций	-	-	-	-	-	-	-	-	-	-	-
в процентах от числа организаций имеющих землю	-	-	-	-	-	-	-	-	-	x	x
Общая площадь земли, га	-	-	-	-	-	-	-	-	-	x	-
в процентах от общей площади земли	-	-	-	-	-	-	-	-	-	x	-
в среднем на одну организацию, га	-	-	-	-	-	-	-	-	-	x	-
Муниципальный район город Нерехта и Нерехтский район											
Число организаций, единиц	1	1	-	-	-	-	-	-	2	-	2
в процентах от общего числа организаций	50.0	50.0	-	-	-	-	-	-	100.0	-	100
в процентах от числа организаций, имеющих землю	50.0	50.0	-	-	-	-	-	-	100	x	x
Общая площадь земли, га	31.0	100.0	-	-	-	-	-	-	131.0	x	131.0
в процентах от общей площади земли	23.7	76.3	-	-	-	-	-	-	100	x	100
в среднем на одну организацию, га	31.0	100.0	-	-	-	-	-	-	65.5	x	65.5
Октябрьский											
Число организаций, единиц	-	-	-	-	-	-	-	-	-	-	-

	Подсобные сельскохозяйственные предприятия несельскохозяйственных организаций, имевшие земельную площадь, га:									Подсобные сельскохозяйственные предприятия несельскохозяйственных организаций, не имеющие земельной площади	Итого
	до 50,1	50,1 - 100	100,1 - 200	200,1 - 500	500,1 - 1500	1500,1 - 3000	3000,1 - 4000	свыше 40000	всего		
	1	2	3	4	5	6	7	8	9		
в процентах от общего числа организаций	-	-	-	-	-	-	-	-	-	-	-
в процентах от числа организаций, имеющих землю	-	-	-	-	-	-	-	-	-	x	x
Общая площадь земли, га	-	-	-	-	-	-	-	-	-	x	-
в процентах от общей площади земли	-	-	-	-	-	-	-	-	-	x	-
в среднем на одну организацию, га	-	-	-	-	-	-	-	-	-	x	-
Островский											
Число организаций, единиц	-	-	-	-	-	-	-	-	-	1	1
в процентах от общего числа организаций	-	-	-	-	-	-	-	-	-	100.0	100
в процентах от числа организаций, имеющих землю	-	-	-	-	-	-	-	-	-	x	x
Общая площадь земли, га	-	-	-	-	-	-	-	-	-	x	-
в процентах от общей площади земли	-	-	-	-	-	-	-	-	-	x	-
в среднем на одну организацию, га	-	-	-	-	-	-	-	-	-	x	-
Павинский											
Число организаций, единиц	-	-	-	-	-	-	-	-	-	-	-
в процентах от общего числа организаций	-	-	-	-	-	-	-	-	-	-	-
в процентах от числа организаций, имеющих землю	-	-	-	-	-	-	-	-	-	x	x
Общая площадь земли, га	-	-	-	-	-	-	-	-	-	x	-
в процентах от общей площади земли	-	-	-	-	-	-	-	-	-	x	-
в среднем на одну организацию, га	-	-	-	-	-	-	-	-	-	x	-
Парфеньевский											
Число организаций, единиц	-	-	-	-	-	1	-	-	1	1	2
в процентах от общего числа организаций	-	-	-	-	-	50.0	-	-	50.0	50.0	100
в процентах от числа организаций, имеющих землю	-	-	-	-	-	100.0	-	-	100	x	x
Общая площадь земли, га	-	-	-	-	-	2169.0	-	-	2169.0	x	2169.0
в процентах от общей площади земли	-	-	-	-	-	100.0	-	-	100	x	100
в среднем на одну организацию, га	-	-	-	-	-	2169.0	-	-	2169.0	x	1084.5

	Подсобные сельскохозяйственные предприятия несельскохозяйственных организаций, имевшие земельную площадь, га:									Подсобные сельскохозяйственные предприятия несельскохозяйственных организаций, не имеющие земельной площади	Итого
	до 50,1	50,1 - 100	100,1 - 200	200,1 - 500	500,1 - 1500	1500,1 - 3000	3000,1 - 4000	свыше 40000	всего		
	1	2	3	4	5	6	7	8	9		
Поназыревский											
Число организаций, единиц	1	-	-	-	-	-	-	-	1	-	1
в процентах от общего числа организаций	100.0	-	-	-	-	-	-	-	100.0	-	100
в процентах от числа организаций, имеющих землю	100.0	-	-	-	-	-	-	-	100	x	x
Общая площадь земли, га	0.2	-	-	-	-	-	-	-	0.2	x	0.2
в процентах от общей площади земли	100.0	-	-	-	-	-	-	-	100	x	100
в среднем на одну организацию, га	0.2	-	-	-	-	-	-	-	0.2	x	0.2
Пыщугский											
Число организаций, единиц	-	-	-	-	-	-	-	-	-	-	-
в процентах от общего числа организаций	-	-	-	-	-	-	-	-	-	-	-
в процентах от числа организаций, имеющих землю	-	-	-	-	-	-	-	-	-	x	x
Общая площадь земли, га	-	-	-	-	-	-	-	-	-	x	-
в процентах от общей площади земли	-	-	-	-	-	-	-	-	-	x	-
в среднем на одну организацию, га	-	-	-	-	-	-	-	-	-	x	-
Солигаличский											
Число организаций, единиц	1	-	-	-	1	-	-	-	2	-	2
в процентах от общего числа организаций	50.0	-	-	-	50.0	-	-	-	100.0	-	100
в процентах от числа организаций, имеющих землю	50.0	-	-	-	50.0	-	-	-	100	x	x
Общая площадь земли, га	8.3	-	-	-	1424.0	-	-	-	1432.3	x	1432.3
в процентах от общей площади земли	0.6	-	-	-	99.4	-	-	-	100	x	100
в среднем на одну организацию, га	8.3	-	-	-	1424.0	-	-	-	716.2	x	716.2
Судиславский											
Число организаций, единиц	1	-	-	-	-	-	-	-	1	-	1
в процентах от общего числа организаций	100.0	-	-	-	-	-	-	-	100.0	-	100
в процентах от числа организаций, имеющих землю	100.0	-	-	-	-	-	-	-	100	x	x
Общая площадь земли, га	46.0	-	-	-	-	-	-	-	46.0	x	46.0
в процентах от общей площади земли	100.0	-	-	-	-	-	-	-	100	x	100
в среднем на одну организацию, га	46.0	-	-	-	-	-	-	-	46.0	x	46.0

	Подсобные сельскохозяйственные предприятия несельскохозяйственных организаций, имевшие земельную площадь, га:									Подсобные сельскохозяйственные предприятия несельскохозяйственных организаций, не имеющие земельной площади	Итого
	до 50,1	50,1 - 100	100,1 - 200	200,1 - 500	500,1 - 1500	1500,1 - 3000	3000,1 - 4000	свыше 40000	всего		
	1	2	3	4	5	6	7	8	9		
Сусанинский											
Число организаций, единиц	-	1	-	-	-	-	-	-	1	-	1
в процентах от общего числа организаций	-	100.0	-	-	-	-	-	-	100.0	-	100
в процентах от числа организаций, имеющих землю	-	100.0	-	-	-	-	-	-	100	x	x
Общая площадь земли, га	-	54.2	-	-	-	-	-	-	54.2	x	54.2
в процентах от общей площади земли	-	100.0	-	-	-	-	-	-	100	x	100
в среднем на одну организацию, га	-	54.2	-	-	-	-	-	-	54.2	x	54.2
Чухломский											
Число организаций, единиц	-	-	-	1	-	-	-	-	1	-	1
в процентах от общего числа организаций	-	-	-	100.0	-	-	-	-	100.0	-	100
в процентах от числа организаций, имеющих землю	-	-	-	100.0	-	-	-	-	100	x	x
Общая площадь земли, га	-	-	-	260.0	-	-	-	-	260.0	x	260.0
в процентах от общей площади земли	-	-	-	100.0	-	-	-	-	100	x	100
в среднем на одну организацию, га	-	-	-	260.0	-	-	-	-	260.0	x	260.0
Шарьинский											
Число организаций, единиц	-	-	-	-	1	-	-	-	1	-	1
в процентах от общего числа организаций	-	-	-	-	100.0	-	-	-	100.0	-	100
в процентах от числа организаций, имеющих землю	-	-	-	-	100.0	-	-	-	100	x	x
Общая площадь земли, га	-	-	-	-	622.0	-	-	-	622.0	x	622.0
в процентах от общей площади земли	-	-	-	-	100.0	-	-	-	100	x	100
в среднем на одну организацию, га	-	-	-	-	622.0	-	-	-	622.0	x	622.0
Городские округа Костромской области											
Число организаций, единиц	-	2	1	-	-	-	-	-	3	1	4
в процентах от общего числа организаций	-	50.0	25.0	-	-	-	-	-	75.0	25.0	100
в процентах от числа организаций, имеющих землю	-	66.7	33.3	-	-	-	-	-	100	x	x
Общая площадь земли, га	-	136.1	196.3	-	-	-	-	-	332.4	x	332.4
в процентах от общей площади земли	-	40.9	59.1	-	-	-	-	-	100	x	100
в среднем на одну организацию, га	-	68.1	196.3	-	-	-	-	-	110.8	x	83.1

	Подсобные сельскохозяйственные предприятия несельскохозяйственных организаций, имевшие земельную площадь, га:									Подсобные сельскохозяйственные предприятия несельскохозяйственных организаций, не имеющие земельной площади	Итого
	до 50,1	50,1 - 100	100,1 - 200	200,1 - 500	500,1 - 1500	1500,1 - 3000	3000,1 - 4000	свыше 40000	всего		
	1	2	3	4	5	6	7	8	9		
город Кострома											
Число организаций, единиц	-	-	-	-	-	-	-	-	-	1	1
в процентах от общего числа организаций	-	-	-	-	-	-	-	-	-	100.0	100
в процентах от числа организаций, имеющих землю	-	-	-	-	-	-	-	-	-	x	x
Общая площадь земли, га	-	-	-	-	-	-	-	-	-	x	-
в процентах от общей площади земли	-	-	-	-	-	-	-	-	-	x	-
в среднем на одну организацию, га	-	-	-	-	-	-	-	-	-	x	-
город Буй											
Число организаций, единиц	-	-	-	-	-	-	-	-	-	-	-
в процентах от общего числа организаций	-	-	-	-	-	-	-	-	-	-	-
в процентах от числа организаций, имеющих землю	-	-	-	-	-	-	-	-	-	x	x
Общая площадь земли, га	-	-	-	-	-	-	-	-	-	x	-
в процентах от общей площади земли	-	-	-	-	-	-	-	-	-	x	-
в среднем на одну организацию, га	-	-	-	-	-	-	-	-	-	x	-
город Волгореченск											
Число организаций, единиц	-	-	-	-	-	-	-	-	-	-	-
в процентах от общего числа организаций	-	-	-	-	-	-	-	-	-	-	-
в процентах от числа организаций, имеющих землю	-	-	-	-	-	-	-	-	-	x	x
Общая площадь земли, га	-	-	-	-	-	-	-	-	-	x	-
в процентах от общей площади земли	-	-	-	-	-	-	-	-	-	x	-
в среднем на одну организацию, га	-	-	-	-	-	-	-	-	-	x	-
город Галич											
Число организаций, единиц	-	1	1	-	-	-	-	-	2	-	2
в процентах от общего числа организаций	-	50.0	50.0	-	-	-	-	-	100.0	-	100
в процентах от числа организаций, имеющих землю	-	50.0	50.0	-	-	-	-	-	100	x	x
Общая площадь земли, га	-	59.8	196.3	-	-	-	-	-	256.1	x	256.1
в процентах от общей площади земли	-	23.4	76.6	-	-	-	-	-	100	x	100
в среднем на одну организацию, га	-	59.8	196.3	-	-	-	-	-	128.1	x	128.1

	Подсобные сельскохозяйственные предприятия несельскохозяйственных организаций, имевшие земельную площадь, га:									Подсобные сельскохозяйственные предприятия несельскохозяйственных организаций, не имеющие земельной площади	Итого
	до 50,1	50,1 - 100	100,1 - 200	200,1 - 500	500,1 - 1500	1500,1 - 3000	3000,1 - 4000	свыше 40000	всего		
	1	2	3	4	5	6	7	8	9		
город Мантурово											
Число организаций, единиц	-	1	-	-	-	-	-	-	1	-	1
в процентах от общего числа организаций	-	100.0	-	-	-	-	-	-	100.0	-	100
в процентах от числа организаций, имеющих землю	-	100.0	-	-	-	-	-	-	100	x	x
Общая площадь земли, га	-	76.3	-	-	-	-	-	-	76.3	x	76.3
в процентах от общей площади земли	-	100.0	-	-	-	-	-	-	100	x	100
в среднем на одну организацию, га	-	76.3	-	-	-	-	-	-	76.3	x	76.3
город Шарья											
Число организаций, единиц	-	-	-	-	-	-	-	-	-	-	-
в процентах от общего числа организаций	-	-	-	-	-	-	-	-	-	-	-
в процентах от числа организаций, имеющих землю	-	-	-	-	-	-	-	-	-	x	x
Общая площадь земли, га	-	-	-	-	-	-	-	-	-	x	-
в процентах от общей площади земли	-	-	-	-	-	-	-	-	-	x	-
в среднем на одну организацию, га	-	-	-	-	-	-	-	-	-	x	-

**42. ГРУППИРОВКА КРЕСТЬЯНСКИХ (ФЕРМЕРСКИХ) ХОЗЯЙСТВ И ИНДИВИДУАЛЬНЫХ ПРЕДПРИНИМАТЕЛЕЙ  
ПО РАЗМЕРУ ЗЕМЕЛЬНОЙ ПЛОЩАДИ<sup>1)</sup>**

(на 1 июля 2016 года)

	Хозяйства, имевшие земельную площадь, га:						
	до 4,1	4,1 - 10	10,1 - 20	20,1 - 50	50,1 - 100	100,1 - 200	200,1 - 500
	1	2	3	4	5	6	7
<b>Костромская область</b>							
Число крестьянских (фермерских) хозяйств и индивидуальных предпринимателей, единиц	58	66	53	69	47	25	46
в процентах от общего числа хозяйств	14.6	16.6	13.3	17.3	11.8	6.3	11.6
в процентах от числа хозяйств, имеющих землю	15.5	17.6	14.1	18.4	12.5	6.7	12.3
Общая площадь земли, га	79.2	481.3	789.3	2321.7	3322.8	3455.2	14568.6
в процентах от общей площади земли	0.2	1.2	1.9	5.6	8.0	8.3	35.0
в среднем на одно хозяйство, га	1.4	7.3	14.9	33.6	70.7	138.2	316.7
<b>Муниципальные районы Костромской области</b>							
Число крестьянских (фермерских) хозяйств и индивидуальных предпринимателей, единиц	54	62	52	64	46	21	40
в процентах от общего числа хозяйств	14.6	16.7	14.0	17.3	12.4	5.7	10.8
в процентах от числа хозяйств, имеющих землю	15.5	17.8	14.9	18.3	13.2	6.0	11.5
Общая площадь земли, га	74.0	448.3	779.0	2134.9	3266.8	2998.7	12592.6
в процентах от общей площади земли	0.2	1.4	2.4	6.5	10.0	9.2	38.5
в среднем на одно хозяйство, га	1.4	7.2	15.0	33.4	71.0	142.8	314.8
<b>Антроповский</b>							
Число крестьянских (фермерских) хозяйств и индивидуальных предпринимателей, единиц	-	-	-	-	-	-	1
в процентах от общего числа хозяйств	-	-	-	-	-	-	33.3
в процентах от числа хозяйств, имеющих землю	-	-	-	-	-	-	100.0
Общая площадь земли, га	-	-	-	-	-	-	221.0
в процентах от общей площади земли	-	-	-	-	-	-	100.0
в среднем на одно хозяйство, га	-	-	-	-	-	-	221.0
<b>Буйский</b>							
Число крестьянских (фермерских) хозяйств и индивидуальных предпринимателей, единиц	7	17	17	7	6	2	2
в процентах от общего числа хозяйств	11.7	28.3	28.3	11.7	10.0	3.3	3.3
в процентах от числа хозяйств, имеющих землю	12.1	29.3	29.3	12.1	10.3	3.4	3.4

	Хозяйства, имевшие земельную площадь, га:						
	до 4,1	4,1 - 10	10,1 - 20	20,1 - 50	50,1 - 100	100,1 - 200	200,1 - 500
	1	2	3	4	5	6	7
Общая площадь земли, га	10.6	142.9	266.7	267.2	483.7	221.4	536.1
в процентах от общей площади земли	0.5	7.4	13.8	13.9	25.1	11.5	27.8
в среднем на одно хозяйство, га	1.5	8.4	15.7	38.2	80.6	110.7	268.1
Вохомский							
Число крестьянских (фермерских) хозяйств и индивидуальных предпринимателей, единиц	4	-	1	-	2	-	-
в процентах от общего числа хозяйств	50.0	-	12.5	-	25.0	-	-
в процентах от числа хозяйств, имеющих землю	57.1	-	14.3	-	28.6	-	-
Общая площадь земли, га	2.2	-	17.6	-	126.9	-	-
в процентах от общей площади земли	1.5	-	12.0	-	86.5	-	-
в среднем на одно хозяйство, га	0.6	-	17.6	-	63.5	-	-
Галичский							
Число крестьянских (фермерских) хозяйств и индивидуальных предпринимателей, единиц	1	1	-	3	-	1	4
в процентах от общего числа хозяйств	8.3	8.3	-	25.0	-	8.3	33.3
в процентах от числа хозяйств, имеющих землю	8.3	8.3	-	25.0	-	8.3	33.3
Общая площадь земли, га	3.7	9.0	-	99.0	-	200.0	1150.0
в процентах от общей площади земли	0.1	0.2	-	2.0	-	4.0	23.1
в среднем на одно хозяйство, га	3.7	9.0	-	33.0	-	200.0	287.5
Кадынский							
Число крестьянских (фермерских) хозяйств и индивидуальных предпринимателей, единиц	1	1	-	-	2	-	3
в процентах от общего числа хозяйств	11.1	11.1	-	-	22.2	-	33.3
в процентах от числа хозяйств, имеющих землю	14.3	14.3	-	-	28.6	-	42.9
Общая площадь земли, га	1.0	6.5	-	-	145.6	-	937.4
в процентах от общей площади земли	0.1	0.6	-	-	13.4	-	86.0
в среднем на одно хозяйство, га	1.0	6.5	-	-	72.8	-	312.5
Кологривский							
Число крестьянских (фермерских) хозяйств и индивидуальных предпринимателей, единиц	-	1	1	1	2	1	2
в процентах от общего числа хозяйств	-	10.0	10.0	10.0	20.0	10.0	20.0



	Хозяйства, имевшие земельную площадь, га:						
	до 4,1	4,1 - 10	10,1 - 20	20,1 - 50	50,1 - 100	100,1 - 200	200,1 - 500
	1	2	3	4	5	6	7
в процентах от числа хозяйств, имеющих землю	-	12.5	12.5	12.5	25.0	12.5	25.0
Общая площадь земли, га	-	7.6	13.4	27.2	166.0	103.0	536.0
в процентах от общей площади земли	-	0.9	1.6	3.2	19.5	12.1	62.8
в среднем на одно хозяйство, га	-	7.6	13.4	27.2	83.0	103.0	268.0
Костромской							
Число крестьянских (фермерских) хозяйств и индивидуальных предпринимателей, единиц	16	9	9	12	8	1	2
в процентах от общего числа хозяйств	27.6	15.5	15.5	20.7	13.8	1.7	3.4
в процентах от числа хозяйств, имеющих землю	27.6	15.5	15.5	20.7	13.8	1.7	3.4
Общая площадь земли, га	22.5	56.3	123.4	427.7	539.2	114.0	670.0
в процентах от общей площади земли	0.8	2.0	4.5	15.5	19.5	4.1	24.2
в среднем на одно хозяйство, га	1.4	6.3	13.7	35.6	67.4	114.0	335.0
Красносельский							
Число крестьянских (фермерских) хозяйств и индивидуальных предпринимателей, единиц	6	5	2	4	2	-	-
в процентах от общего числа хозяйств	31.6	26.3	10.5	21.1	10.5	-	-
в процентах от числа хозяйств, имеющих землю	31.6	26.3	10.5	21.1	10.5	-	-
Общая площадь земли, га	6.8	28.9	22.7	128.3	104.5	-	-
в процентах от общей площади земли	2.3	9.9	7.8	44.1	35.9	-	-
в среднем на одно хозяйство, га	1.1	5.8	11.4	32.1	52.3	-	-
Макарьевский							
Число крестьянских (фермерских) хозяйств и индивидуальных предпринимателей, единиц	2	-	2	1	4	-	2
в процентах от общего числа хозяйств	16.7	-	16.7	8.3	33.3	-	16.7
в процентах от числа хозяйств, имеющих землю	18.2	-	18.2	9.1	36.4	-	18.2
Общая площадь земли, га	7.5	-	29.0	21.0	292.0	-	677.6
в процентах от общей площади земли	0.7	-	2.8	2.0	28.4	-	66.0
в среднем на одно хозяйство, га	3.8	-	14.5	21.0	73.0	-	338.8
Мантуровский							
Число крестьянских (фермерских) хозяйств и индивидуальных предпринимателей, единиц	1	4	1	-	-	-	-

	Хозяйства, имевшие земельную площадь, га:						
	до 4,1	4,1 - 10	10,1 - 20	20,1 - 50	50,1 - 100	100,1 - 200	200,1 - 500
	1	2	3	4	5	6	7
в процентах от общего числа хозяйств	16.7	66.7	16.7	-	-	-	-
в процентах от числа хозяйств, имеющих землю	16.7	66.7	16.7	-	-	-	-
Общая площадь земли, га	3.1	25.3	15.0	-	-	-	-
в процентах от общей площади земли	7.1	58.3	34.6	-	-	-	-
в среднем на одно хозяйство, га	3.1	6.3	15.0	-	-	-	-
Межевской							
Число крестьянских (фермерских) хозяйств и индивидуальных предпринимателей, единиц	-	1	1	1	1	5	1
в процентах от общего числа хозяйств	-	10.0	10.0	10.0	10.0	50.0	10.0
в процентах от числа хозяйств, имеющих землю	-	10.0	10.0	10.0	10.0	50.0	10.0
Общая площадь земли, га	-	10.0	20.0	50.0	80.0	669.3	370.0
в процентах от общей площади земли	-	0.8	1.7	4.2	6.7	55.8	30.9
в среднем на одно хозяйство, га	-	10.0	20.0	50.0	80.0	133.9	370.0
Муниципальный район город Нея и Нейский район							
Число крестьянских (фермерских) хозяйств и индивидуальных предпринимателей, единиц	1	-	-	-	1	-	3
в процентах от общего числа хозяйств	16.7	-	-	-	16.7	-	50.0
в процентах от числа хозяйств, имеющих землю	20.0	-	-	-	20.0	-	60.0
Общая площадь земли, га	0.2	-	-	-	60.0	-	888.0
в процентах от общей площади земли	0.0	-	-	-	6.3	-	93.7
в среднем на одно хозяйство, га	0.2	-	-	-	60.0	-	296.0
Муниципальный район город Нерехта и Нерехтский район							
Число крестьянских (фермерских) хозяйств и индивидуальных предпринимателей, единиц	7	7	6	8	5	3	3
в процентах от общего числа хозяйств	16.3	16.3	14.0	18.6	11.6	7.0	7.0
в процентах от числа хозяйств, имеющих землю	17.5	17.5	15.0	20.0	12.5	7.5	7.5
Общая площадь земли, га	11.0	45.6	94.0	263.2	331.0	445.0	970.0
в процентах от общей площади земли	0.3	1.4	2.9	8.0	10.1	13.6	29.5
в среднем на одно хозяйство, га	1.6	6.5	15.7	32.9	66.2	148.3	323.3

	Хозяйства, имевшие земельную площадь, га:						
	до 4,1	4,1 - 10	10,1 - 20	20,1 - 50	50,1 - 100	100,1 - 200	200,1 - 500
	1	2	3	4	5	6	7
<b>Октябрьский</b>							
Число крестьянских (фермерских) хозяйств и индивидуальных предпринимателей, единиц	1	-	-	1	-	-	-
в процентах от общего числа хозяйств	50.0	-	-	50.0	-	-	-
в процентах от числа хозяйств, имеющих землю	50.0	-	-	50.0	-	-	-
Общая площадь земли, га	0.2	-	-	30.0	-	-	-
в процентах от общей площади земли	0.7	-	-	99.3	-	-	-
в среднем на одно хозяйство, га	0.2	-	-	30.0	-	-	-
<b>Островский</b>							
Число крестьянских (фермерских) хозяйств и индивидуальных предпринимателей, единиц	1	7	9	3	1	2	3
в процентах от общего числа хозяйств	3.6	25.0	32.1	10.7	3.6	7.1	10.7
в процентах от числа хозяйств, имеющих землю	3.7	25.9	33.3	11.1	3.7	7.4	11.1
Общая площадь земли, га	0.5	53.6	133.0	67.6	90.0	316.0	1172.0
в процентах от общей площади земли	0.0	2.0	5.0	2.5	3.4	11.8	43.8
в среднем на одно хозяйство, га	0.5	7.7	14.8	22.5	90.0	158.0	390.7
<b>Павинский</b>							
Число крестьянских (фермерских) хозяйств и индивидуальных предпринимателей, единиц	-	-	-	1	-	-	-
в процентах от общего числа хозяйств	-	-	-	100.0	-	-	-
в процентах от числа хозяйств, имеющих землю	-	-	-	100.0	-	-	-
Общая площадь земли, га	-	-	-	21.0	-	-	-
в процентах от общей площади земли	-	-	-	100.0	-	-	-
в среднем на одно хозяйство, га	-	-	-	21.0	-	-	-
<b>Парфеньевский</b>							
Число крестьянских (фермерских) хозяйств и индивидуальных предпринимателей, единиц	2	-	2	4	-	-	1
в процентах от общего числа хозяйств	22.2	-	22.2	44.4	-	-	11.1
в процентах от числа хозяйств, имеющих землю	22.2	-	22.2	44.4	-	-	11.1

	Хозяйства, имевшие земельную площадь, га:						
	до 4,1	4,1 - 10	10,1 - 20	20,1 - 50	50,1 - 100	100,1 - 200	200,1 - 500
	1	2	3	4	5	6	7
Общая площадь земли, га	1.9	-	33.2	115.1	-	-	296.0
в процентах от общей площади земли	0.4	-	7.4	25.8	-	-	66.3
в среднем на одно хозяйство, га	1.0	-	16.6	28.8	-	-	296.0
Поназыревский							
Число крестьянских (фермерских) хозяйств и индивидуальных предпринимателей, единиц	-	1	-	-	2	-	1
в процентах от общего числа хозяйств	-	20.0	-	-	40.0	-	20.0
в процентах от числа хозяйств, имеющих землю	-	20.0	-	-	40.0	-	20.0
Общая площадь земли, га	-	5.0	-	-	138.0	-	397.6
в процентах от общей площади земли	-	0.5	-	-	13.2	-	38.0
в среднем на одно хозяйство, га	-	5.0	-	-	69.0	-	397.6
Пыщугский							
Число крестьянских (фермерских) хозяйств и индивидуальных предпринимателей, единиц	-	-	-	7	-	1	2
в процентах от общего числа хозяйств	-	-	-	58.3	-	8.3	16.7
в процентах от числа хозяйств, имеющих землю	-	-	-	58.3	-	8.3	16.7
Общая площадь земли, га	-	-	-	250.0	-	160.0	832.0
в процентах от общей площади земли	-	-	-	10.8	-	6.9	35.9
в среднем на одно хозяйство, га	-	-	-	35.7	-	160.0	416.0
Солигаличский							
Число крестьянских (фермерских) хозяйств и индивидуальных предпринимателей, единиц	-	-	-	-	-	1	1
в процентах от общего числа хозяйств	-	-	-	-	-	33.3	33.3
в процентах от числа хозяйств, имеющих землю	-	-	-	-	-	50.0	50.0
Общая площадь земли, га	-	-	-	-	-	178.0	320.3
в процентах от общей площади земли	-	-	-	-	-	35.7	64.3
в среднем на одно хозяйство, га	-	-	-	-	-	178.0	320.3
Судиславский							
Число крестьянских (фермерских) хозяйств и индивидуальных предпринимателей, единиц	3	4	1	2	-	-	1
в процентах от общего числа хозяйств	23.1	30.8	7.7	15.4	-	-	7.7

	Хозяйства, имевшие земельную площадь, га:						
	до 4,1	4,1 - 10	10,1 - 20	20,1 - 50	50,1 - 100	100,1 - 200	200,1 - 500
	1	2	3	4	5	6	7
в процентах от числа хозяйств, имеющих землю	25.0	33.3	8.3	16.7	-	-	8.3
Общая площадь земли, га	2.7	28.2	11.0	55.4	-	-	323.0
в процентах от общей площади земли	0.1	1.5	0.6	3.0	-	-	17.3
в среднем на одно хозяйство, га	0.9	7.1	11.0	27.7	-	-	323.0
Сусанинский							
Число крестьянских (фермерских) хозяйств и индивидуальных предпринимателей, единиц	-	1	-	-	5	2	-
в процентах от общего числа хозяйств	-	10.0	-	-	50.0	20.0	-
в процентах от числа хозяйств, имеющих землю	-	11.1	-	-	55.6	22.2	-
Общая площадь земли, га	-	7.4	-	-	357.9	287.0	-
в процентах от общей площади земли	-	0.4	-	-	20.7	16.6	-
в среднем на одно хозяйство, га	-	7.4	-	-	71.6	143.5	-
Чухломский							
Число крестьянских (фермерских) хозяйств и индивидуальных предпринимателей, единиц	1	2	-	5	1	1	3
в процентах от общего числа хозяйств	7.7	15.4	-	38.5	7.7	7.7	23.1
в процентах от числа хозяйств, имеющих землю	7.7	15.4	-	38.5	7.7	7.7	23.1
Общая площадь земли, га	0.1	17.0	-	162.6	69.0	200.0	887.0
в процентах от общей площади земли	0.0	1.3	-	12.2	5.2	15.0	66.4
в среднем на одно хозяйство, га	0.1	8.5	-	32.5	69.0	200.0	295.7
Шарьинский							
Число крестьянских (фермерских) хозяйств и индивидуальных предпринимателей, единиц	-	1	-	4	4	1	5
в процентах от общего числа хозяйств	-	5.3	-	21.1	21.1	5.3	26.3
в процентах от числа хозяйств, имеющих землю	-	6.7	-	26.7	26.7	6.7	33.3
Общая площадь земли, га	-	5.0	-	149.6	283.0	105.0	1408.6
в процентах от общей площади земли	-	0.3	-	7.7	14.5	5.4	72.2
в среднем на одно хозяйство, га	-	5.0	-	37.4	70.8	105.0	281.7
Городские округа Костромской области							
Число крестьянских (фермерских) хозяйств и индивидуальных предпринимателей, единиц	4	4	1	5	1	4	6

	Хозяйства, имевшие земельную площадь, га:						
	до 4,1	4,1 - 10	10,1 - 20	20,1 - 50	50,1 - 100	100,1 - 200	200,1 - 500
	1	2	3	4	5	6	7
в процентах от общего числа хозяйств	14.8	14.8	3.7	18.5	3.7	14.8	22.2
в процентах от числа хозяйств, имеющих землю	15.4	15.4	3.8	19.2	3.8	15.4	23.1
Общая площадь земли, га	5.2	33.0	10.3	186.8	56.0	456.5	1976.0
в процентах от общей площади земли	0.1	0.4	0.1	2.1	0.6	5.1	22.1
в среднем на одно хозяйство, га	1.3	8.3	10.3	37.4	56.0	114.1	329.3
город Кострома							
Число крестьянских (фермерских) хозяйств и индивидуальных предпринимателей, единиц	2	1	-	2	-	1	1
в процентах от общего числа хозяйств	25.0	12.5	-	25.0	-	12.5	12.5
в процентах от числа хозяйств, имеющих землю	25.0	12.5	-	25.0	-	12.5	12.5
Общая площадь земли, га	2.0	9.0	-	72.8	-	104.0	306.0
в процентах от общей площади земли	0.0	0.1	-	1.1	-	1.6	4.6
в среднем на одно хозяйство, га	1.0	9.0	-	36.4	-	104.0	306.0
город Буй							
Число крестьянских (фермерских) хозяйств и индивидуальных предпринимателей, единиц	-	-	1	-	-	-	-
в процентах от общего числа хозяйств	-	-	100.0	-	-	-	-
в процентах от числа хозяйств, имеющих землю	-	-	100.0	-	-	-	-
Общая площадь земли, га	-	-	10.3	-	-	-	-
в процентах от общей площади земли	-	-	100.0	-	-	-	-
в среднем на одно хозяйство, га	-	-	10.3	-	-	-	-
город Волгореченск							
Число крестьянских (фермерских) хозяйств и индивидуальных предпринимателей, единиц	1	1	-	-	-	-	-
в процентах от общего числа хозяйств	33.3	33.3	-	-	-	-	-
в процентах от числа хозяйств, имеющих землю	50.0	50.0	-	-	-	-	-
Общая площадь земли, га	0.2	8.0	-	-	-	-	-
в процентах от общей площади земли	2.4	97.6	-	-	-	-	-
в среднем на одно хозяйство, га	0.2	8.0	-	-	-	-	-

	Хозяйства, имевшие земельную площадь, га:						
	до 4,1	4,1 - 10	10,1 - 20	20,1 - 50	50,1 - 100	100,1 - 200	200,1 - 500
	1	2	3	4	5	6	7
город Галич							
Число крестьянских (фермерских) хозяйств и индивидуальных предпринимателей, единиц	-	1	-	2	-	-	1
в процентах от общего числа хозяйств	-	25.0	-	50.0	-	-	25.0
в процентах от числа хозяйств, имеющих землю	-	25.0	-	50.0	-	-	25.0
Общая площадь земли, га	-	8.0	-	72.0	-	-	500.0
в процентах от общей площади земли	-	1.4	-	12.4	-	-	86.2
в среднем на одно хозяйство, га	-	8.0	-	36.0	-	-	500.0
город Мантурово							
Число крестьянских (фермерских) хозяйств и индивидуальных предпринимателей, единиц	-	-	-	-	-	-	-
в процентах от общего числа хозяйств	-	-	-	-	-	-	-
в процентах от числа хозяйств, имеющих землю	-	-	-	-	-	-	-
Общая площадь земли, га	-	-	-	-	-	-	-
в процентах от общей площади земли	-	-	-	-	-	-	-
в среднем на одно хозяйство, га	-	-	-	-	-	-	-
город Шарья							
Число крестьянских (фермерских) хозяйств и индивидуальных предпринимателей, единиц	1	1	-	1	1	3	4
в процентах от общего числа хозяйств	9.1	9.1	-	9.1	9.1	27.3	36.4
в процентах от числа хозяйств, имеющих землю	9.1	9.1	-	9.1	9.1	27.3	36.4
Общая площадь земли, га	3.0	8.0	-	42.0	56.0	352.5	1170.0
в процентах от общей площади земли	0.2	0.5	-	2.6	3.4	21.6	71.7
в среднем на одно хозяйство, га	3.0	8.0	-	42.0	56.0	117.5	292.5

	Хозяйства, имевшие земельную площадь, га:						Хозяйства, не имевшие земельной площади	Итого
	500,1- 1500	1500,1 - 3000	3000,1 - 4000	4000,1 - 6000	свыше 6000	всего		
	8	9	10	11	12	13		
Костромская область								
Число крестьянских (фермерских) хозяйств и индивидуальных предпринимателей, единиц	8	2	-	-	1	375	23	398
в процентах от общего числа хозяйств	2.0	0.5	-	-	0.3	94.2	5.8	100
в процентах от числа хозяйств, имеющих землю	2.1	0.5	-	-	0.3	100	х	х
Общая площадь земли, га	6874.8	3525.4	-	-	6200.0	41618.3	х	41618.3
в процентах от общей площади земли	16.5	8.5	-	-	14.9	100	х	100
в среднем на одно хозяйство, га	859.4	1762.7	-	-	6200.0	111.0	х	104.6
Муниципальные районы Костромской области								
Число крестьянских (фермерских) хозяйств и индивидуальных предпринимателей, единиц	8	2	-	-	-	349	22	371
в процентах от общего числа хозяйств	2.2	0.5	-	-	-	94.1	5.9	100
в процентах от числа хозяйств, имеющих землю	2.3	0.6	-	-	-	100	х	х
Общая площадь земли, га	6874.8	3525.4	-	-	-	32694.5	х	32694.5
в процентах от общей площади земли	21.0	10.8	-	-	-	100	х	100
в среднем на одно хозяйство, га	859.4	1762.7	-	-	-	93.7	х	88.1
Антроповский								
Число крестьянских (фермерских) хозяйств и индивидуальных предпринимателей, единиц	-	-	-	-	-	1	2	3
в процентах от общего числа хозяйств	-	-	-	-	-	33.3	66.7	100
в процентах от числа хозяйств, имеющих землю	-	-	-	-	-	100	х	х
Общая площадь земли, га	-	-	-	-	-	221.0	х	221.0
в процентах от общей площади земли	-	-	-	-	-	100	х	100
в среднем на одно хозяйство, га	-	-	-	-	-	221.0	х	73.7
Буйский								
Число крестьянских (фермерских) хозяйств и индивидуальных предпринимателей, единиц	-	-	-	-	-	58	2	60
в процентах от общего числа хозяйств	-	-	-	-	-	96.7	3.3	100
в процентах от числа хозяйств, имеющих землю	-	-	-	-	-	100	х	х



	Хозяйства, имевшие земельную площадь, га:						Хозяйства, не имевшие земельной площади	Итого
	500,1- 1500	1500,1 - 3000	3000,1 - 4000	4000,1 - 6000	свыше 6000	всего		
	8	9	10	11	12	13		
Общая площадь земли, га	-	-	-	-	-	1928.6	х	1928.6
в процентах от общей площади земли	-	-	-	-	-	100	х	100
в среднем на одно хозяйство, га	-	-	-	-	-	33.3	х	32.1
Вохомский								
Число крестьянских (фермерских) хозяйств и индивидуальных предпринимателей, единиц	-	-	-	-	-	7	1	8
в процентах от общего числа хозяйств	-	-	-	-	-	87.5	12.5	100
в процентах от числа хозяйств, имеющих землю	-	-	-	-	-	100	х	х
Общая площадь земли, га	-	-	-	-	-	146.7	х	146.7
в процентах от общей площади земли	-	-	-	-	-	100	х	100
в среднем на одно хозяйство, га	-	-	-	-	-	21.0	х	18.3
Галичский								
Число крестьянских (фермерских) хозяйств и индивидуальных предпринимателей, единиц	-	2	-	-	-	12	-	12
в процентах от общего числа хозяйств	-	16.7	-	-	-	100.0	-	100
в процентах от числа хозяйств, имеющих землю	-	16.7	-	-	-	100	х	х
Общая площадь земли, га	-	3525.4	-	-	-	4987.1	х	4987.1
в процентах от общей площади земли	-	70.7	-	-	-	100	х	100
в среднем на одно хозяйство, га	-	1762.7	-	-	-	415.6	х	415.6
Кадыйский								
Число крестьянских (фермерских) хозяйств и индивидуальных предпринимателей, единиц	-	-	-	-	-	7	2	9
в процентах от общего числа хозяйств	-	-	-	-	-	77.8	22.2	100
в процентах от числа хозяйств, имеющих землю	-	-	-	-	-	100	х	х
Общая площадь земли, га	-	-	-	-	-	1090.5	х	1090.5
в процентах от общей площади земли	-	-	-	-	-	100	х	100
в среднем на одно хозяйство, га	-	-	-	-	-	155.8	х	121.2
Кологривский								
Число крестьянских (фермерских) хозяйств и индивидуальных предпринимателей, единиц	-	-	-	-	-	8	2	10
в процентах от общего числа хозяйств	-	-	-	-	-	80.0	20.0	100

	Хозяйства, имевшие земельную площадь, га:						Хозяйства, не имевшие земельной площади	Итого
	500,1- 1500	1500,1 - 3000	3000,1 - 4000	4000,1 - 6000	свыше 6000	всего		
	8	9	10	11	12	13		
в процентах от числа хозяйств, имеющих землю	-	-	-	-	-	100	х	х
Общая площадь земли, га	-	-	-	-	-	853.2	х	853.2
в процентах от общей площади земли	-	-	-	-	-	100	х	100
в среднем на одно хозяйство, га	-	-	-	-	-	106.7	х	85.3
Костромской								
Число крестьянских (фермерских) хозяйств и индивидуальных предпринимателей, единиц	1	-	-	-	-	58	-	58
в процентах от общего числа хозяйств	1.7	-	-	-	-	100.0	-	100
в процентах от числа хозяйств, имеющих землю	1.7	-	-	-	-	100	х	х
Общая площадь земли, га	812.0	-	-	-	-	2765.1	х	2765.1
в процентах от общей площади земли	29.4	-	-	-	-	100	х	100
в среднем на одно хозяйство, га	812.0	-	-	-	-	47.7	х	47.7
Красносельский								
Число крестьянских (фермерских) хозяйств и индивидуальных предпринимателей, единиц	-	-	-	-	-	19	-	19
в процентах от общего числа хозяйств	-	-	-	-	-	100.0	-	100
в процентах от числа хозяйств, имеющих землю	-	-	-	-	-	100	х	х
Общая площадь земли, га	-	-	-	-	-	291.2	х	291.2
в процентах от общей площади земли	-	-	-	-	-	100	х	100
в среднем на одно хозяйство, га	-	-	-	-	-	15.3	х	15.3
Макарьевский								
Число крестьянских (фермерских) хозяйств и индивидуальных предпринимателей, единиц	-	-	-	-	-	11	1	12
в процентах от общего числа хозяйств	-	-	-	-	-	91.7	8.3	100
в процентах от числа хозяйств, имеющих землю	-	-	-	-	-	100	х	х
Общая площадь земли, га	-	-	-	-	-	1027.1	х	1027.1
в процентах от общей площади земли	-	-	-	-	-	100	х	100
в среднем на одно хозяйство, га	-	-	-	-	-	93.4	х	85.6

	Хозяйства, имевшие земельную площадь, га:						Хозяйства, не имевшие земельной площади	Итого
	500,1- 1500	1500,1 - 3000	3000,1 - 4000	4000,1 - 6000	свыше 6000	всего		
	8	9	10	11	12	13		
Мантуровский								
Число крестьянских (фермерских) хозяйств и индивидуальных предпринимателей, единиц	-	-	-	-	-	6	-	6
в процентах от общего числа хозяйств	-	-	-	-	-	100.0	-	100
в процентах от числа хозяйств, имеющих землю	-	-	-	-	-	100	x	x
Общая площадь земли, га	-	-	-	-	-	43.4	x	43.4
в процентах от общей площади земли	-	-	-	-	-	100	x	100
в среднем на одно хозяйство, га	-	-	-	-	-	7.2	x	7.2
Межевской								
Число крестьянских (фермерских) хозяйств и индивидуальных предпринимателей, единиц	-	-	-	-	-	10	-	10
в процентах от общего числа хозяйств	-	-	-	-	-	100.0	-	100
в процентах от числа хозяйств, имеющих землю	-	-	-	-	-	100	x	x
Общая площадь земли, га	-	-	-	-	-	1199.3	x	1199.3
в процентах от общей площади земли	-	-	-	-	-	100	x	100
в среднем на одно хозяйство, га	-	-	-	-	-	119.9	x	119.9
Муниципальный район город Нея и Нейский район								
Число крестьянских (фермерских) хозяйств и индивидуальных предпринимателей, единиц	-	-	-	-	-	5	1	6
в процентах от общего числа хозяйств	-	-	-	-	-	83.3	16.7	100
в процентах от числа хозяйств, имеющих землю	-	-	-	-	-	100	x	x
Общая площадь земли, га	-	-	-	-	-	948.2	x	948.2
в процентах от общей площади земли	-	-	-	-	-	100	x	100
в среднем на одно хозяйство, га	-	-	-	-	-	189.6	x	158.0
Муниципальный район город Нерехта и Нерехтский район								
Число крестьянских (фермерских) хозяйств и индивидуальных предпринимателей, единиц	1	-	-	-	-	40	3	43
в процентах от общего числа хозяйств	2.3	-	-	-	-	93.0	7.0	100
в процентах от числа хозяйств, имеющих землю	2.5	-	-	-	-	100	x	x
Общая площадь земли, га	1123.0	-	-	-	-	3282.8	x	3282.8

	Хозяйства, имевшие земельную площадь, га:						Хозяйства, не имевшие земельной площади	Итого
	500,1- 1500	1500,1 - 3000	3000,1 - 4000	4000,1 - 6000	свыше 6000	всего		
	8	9	10	11	12	13		
в процентах от общей площади земли	34.2	-	-	-	-	100	х	100
в среднем на одно хозяйство, га	1123.0	-	-	-	-	82.1	х	76.3
Октябрьский								
Число крестьянских (фермерских) хозяйств и индивидуальных предпринимателей, единиц	-	-	-	-	-	2	-	2
в процентах от общего числа хозяйств	-	-	-	-	-	100.0	-	100
в процентах от числа хозяйств, имеющих землю	-	-	-	-	-	100	х	х
Общая площадь земли, га	-	-	-	-	-	30.2	х	30.2
в процентах от общей площади земли	-	-	-	-	-	100	х	100
в среднем на одно хозяйство, га	-	-	-	-	-	15.1	х	15.1
Островский								
Число крестьянских (фермерских) хозяйств и индивидуальных предпринимателей, единиц	1	-	-	-	-	27	1	28
в процентах от общего числа хозяйств	3.6	-	-	-	-	96.4	3.6	100
в процентах от числа хозяйств, имеющих землю	3.7	-	-	-	-	100	х	х
Общая площадь земли, га	842.0	-	-	-	-	2674.7	х	2674.7
в процентах от общей площади земли	31.5	-	-	-	-	100	х	100
в среднем на одно хозяйство, га	842.0	-	-	-	-	99.1	х	95.5
Павинский								
Число крестьянских (фермерских) хозяйств и индивидуальных предпринимателей, единиц	-	-	-	-	-	1	-	1
в процентах от общего числа хозяйств	-	-	-	-	-	100.0	-	100
в процентах от числа хозяйств, имеющих землю	-	-	-	-	-	100	х	х
Общая площадь земли, га	-	-	-	-	-	21.0	х	21.0
в процентах от общей площади земли	-	-	-	-	-	100	х	100
в среднем на одно хозяйство, га	-	-	-	-	-	21.0	х	21.0
Парфеньевский								
Число крестьянских (фермерских) хозяйств и индивидуальных предпринимателей, единиц	-	-	-	-	-	9	-	9
в процентах от общего числа хозяйств	-	-	-	-	-	100.0	-	100

	Хозяйства, имевшие земельную площадь, га:						Хозяйства, не имевшие земельной площади	Итого
	500,1- 1500	1500,1 - 3000	3000,1 - 4000	4000,1 - 6000	свыше 6000	всего		
	8	9	10	11	12	13		
в процентах от числа хозяйств, имеющих землю	-	-	-	-	-	100	х	х
Общая площадь земли, га	-	-	-	-	-	446.2	х	446.2
в процентах от общей площади земли	-	-	-	-	-	100	х	100
в среднем на одно хозяйство, га	-	-	-	-	-	49.6	х	49.6
Поназыревский								
Число крестьянских (фермерских) хозяйств и индивидуальных предпринимателей, единиц	1	-	-	-	-	5	-	5
в процентах от общего числа хозяйств	20.0	-	-	-	-	100.0	-	100
в процентах от числа хозяйств, имеющих землю	20.0	-	-	-	-	100	х	х
Общая площадь земли, га	506.0	-	-	-	-	1046.6	х	1046.6
в процентах от общей площади земли	48.3	-	-	-	-	100	х	100
в среднем на одно хозяйство, га	506.0	-	-	-	-	209.3	х	209.3
Пыщугский								
Число крестьянских (фермерских) хозяйств и индивидуальных предпринимателей, единиц	2	-	-	-	-	12	-	12
в процентах от общего числа хозяйств	16.7	-	-	-	-	100.0	-	100
в процентах от числа хозяйств, имеющих землю	16.7	-	-	-	-	100	х	х
Общая площадь земли, га	1073.8	-	-	-	-	2315.8	х	2315.8
в процентах от общей площади земли	46.4	-	-	-	-	100	х	100
в среднем на одно хозяйство, га	536.9	-	-	-	-	193.0	х	193.0
Солигаличский								
Число крестьянских (фермерских) хозяйств и индивидуальных предпринимателей, единиц	-	-	-	-	-	2	1	3
в процентах от общего числа хозяйств	-	-	-	-	-	66.7	33.3	100
в процентах от числа хозяйств, имеющих землю	-	-	-	-	-	100	х	х
Общая площадь земли, га	-	-	-	-	-	498.3	х	498.3
в процентах от общей площади земли	-	-	-	-	-	100	х	100
в среднем на одно хозяйство, га	-	-	-	-	-	249.2	х	166.1
Судиславский								
Число крестьянских (фермерских) хозяйств и индивидуальных предпринимателей, единиц	1	-	-	-	-	12	1	13

	Хозяйства, имевшие земельную площадь, га:						Хозяйства, не имевшие земельной площади	Итого
	500,1- 1500	1500,1 - 3000	3000,1 - 4000	4000,1 - 6000	свыше 6000	всего		
	8	9	10	11	12	13		
в процентах от общего числа хозяйств	7.7	-	-	-	-	92.3	7.7	100
в процентах от числа хозяйств имеющих землю	8.3	-	-	-	-	100	х	х
Общая площадь земли, га	1443.0	-	-	-	-	1863.3	х	1863.3
в процентах от общей площади земли	77.4	-	-	-	-	100	х	100
в среднем на одно хозяйство, га	1443.0	-	-	-	-	155.3	х	143.3
Сусанинский								
Число крестьянских (фермерских) хозяйств и индивидуальных предпринимателей, единиц	1	-	-	-	-	9	1	10
в процентах от общего числа хозяйств	10.0	-	-	-	-	90.0	10.0	100
в процентах от числа хозяйств, имеющих землю	11.1	-	-	-	-	100	х	х
Общая площадь земли, га	1075.0	-	-	-	-	1727.3	х	1727.3
в процентах от общей площади земли	62.2	-	-	-	-	100	х	100
в среднем на одно хозяйство, га	1075.0	-	-	-	-	191.9	х	172.7
Чухломский								
Число крестьянских (фермерских) хозяйств и индивидуальных предпринимателей, единиц	-	-	-	-	-	13	-	13
в процентах от общего числа хозяйств	-	-	-	-	-	100.0	-	100
в процентах от числа хозяйств, имеющих землю	-	-	-	-	-	100	х	х
Общая площадь земли, га	-	-	-	-	-	1335.7	х	1335.7
в процентах от общей площади земли	-	-	-	-	-	100	х	100
в среднем на одно хозяйство, га	-	-	-	-	-	102.7	х	102.7
Шарьинский								
Число крестьянских (фермерских) хозяйств и индивидуальных предпринимателей, единиц	-	-	-	-	-	15	4	19
в процентах от общего числа хозяйств	-	-	-	-	-	78.9	21.1	100
в процентах от числа хозяйств, имеющих землю	-	-	-	-	-	100	х	х
Общая площадь земли, га	-	-	-	-	-	1951.2	х	1951.2
в процентах от общей площади земли	-	-	-	-	-	100	х	100
в среднем на одно хозяйство, га	-	-	-	-	-	130.1	х	102.7

	Хозяйства, имевшие земельную площадь, га:						Хозяйства, не имевшие земельной площади	Итого
	500,1- 1500	1500,1 - 3000	3000,1 - 4000	4000,1 - 6000	свыше 6000	всего		
	8	9	10	11	12	13		
Городские округа Костромской области								
Число крестьянских (фермерских) хозяйств и индивидуальных предпринимателей, единиц	-	-	-	-	1	26	1	27
в процентах от общего числа хозяйств	-	-	-	-	3.7	96.3	3.7	100
в процентах от числа хозяйств, имеющих землю	-	-	-	-	3.8	100	x	x
Общая площадь земли, га	-	-	-	-	6200.0	8923.8	x	8923.8
в процентах от общей площади земли	-	-	-	-	69.5	100	x	100
в среднем на одно хозяйство, га	-	-	-	-	6200.0	343.2	x	330.5
город Кострома								
Число крестьянских (фермерских) хозяйств и индивидуальных предпринимателей, единиц	-	-	-	-	1	8	-	8
в процентах от общего числа хозяйств	-	-	-	-	12.5	100.0	-	100
в процентах от числа хозяйств, имеющих землю	-	-	-	-	12.5	100	x	x
Общая площадь земли, га	-	-	-	-	6200.0	6693.8	x	6693.8
в процентах от общей площади земли	-	-	-	-	92.6	100	x	100
в среднем на одно хозяйство, га	-	-	-	-	6200.0	836.7	x	836.7
город Буй								
Число крестьянских (фермерских) хозяйств и индивидуальных предпринимателей, единиц	-	-	-	-	-	1	-	1
в процентах от общего числа хозяйств	-	-	-	-	-	100.0	-	100
в процентах от числа хозяйств, имеющих землю	-	-	-	-	-	100	x	x
Общая площадь земли, га	-	-	-	-	-	10.3	x	10.3
в процентах от общей площади земли	-	-	-	-	-	100	x	100
в среднем на одно хозяйство, га	-	-	-	-	-	10.3	x	10.3
город Волгореченск								
Число крестьянских (фермерских) хозяйств и индивидуальных предпринимателей, единиц	-	-	-	-	-	2	1	3
в процентах от общего числа хозяйств	-	-	-	-	-	66.7	33.3	100
в процентах от числа хозяйств, имеющих землю	-	-	-	-	-	100	x	x

	Хозяйства, имевшие земельную площадь, га:						Хозяйства, не имевшие земельной площади	Итого
	500,1- 1500	1500,1 - 3000	3000,1 - 4000	4000,1 - 6000	свыше 6000	всего		
	8	9	10	11	12	13		
Общая площадь земли, га	-	-	-	-	-	8.2	х	8.2
в процентах от общей площади земли	-	-	-	-	-	100	х	100
в среднем на одно хозяйство, га	-	-	-	-	-	4.1	х	2.7
город Галич								
Число крестьянских (фермерских) хозяйств и индивидуальных предпринимателей, единиц	-	-	-	-	-	4	-	4
в процентах от общего числа хозяйств	-	-	-	-	-	100.0	-	100
в процентах от числа хозяйств имеющих землю	-	-	-	-	-	100	х	х
Общая площадь земли, га	-	-	-	-	-	580.0	х	580.0
в процентах от общей площади земли	-	-	-	-	-	100	х	100
в среднем на одно хозяйство, га	-	-	-	-	-	145.0	х	145.0
город Мантурово								
Число крестьянских (фермерских) хозяйств и индивидуальных предпринимателей, единиц	-	-	-	-	-	-	-	-
в процентах от общего числа хозяйств	-	-	-	-	-	-	-	-
в процентах от числа хозяйств, имеющих землю	-	-	-	-	-	-	х	х
Общая площадь земли, га	-	-	-	-	-	-	х	-
в процентах от общей площади земли	-	-	-	-	-	-	х	-
в среднем на одно хозяйство, га	-	-	-	-	-	-	х	-
город Шарья								
Число крестьянских (фермерских) хозяйств и индивидуальных предпринимателей, единиц	-	-	-	-	-	11	-	11
в процентах от общего числа хозяйств	-	-	-	-	-	100.0	-	100
в процентах от числа хозяйств, имеющих землю	-	-	-	-	-	100	х	х
Общая площадь земли, га	-	-	-	-	-	1631.5	х	1631.5
в процентах от общей площади земли	-	-	-	-	-	100	х	100
в среднем на одно хозяйство, га	-	-	-	-	-	148.3	х	148.3

<sup>1)</sup> группировка выполнена по юридическому адресу, а не по месту нахождения площади земли



**43. ГРУППИРОВКА ЛИЧНЫХ ПОДСОБНЫХ ХОЗЯЙСТВ ПО РАЗМЕРУ ЗЕМЕЛЬНОЙ ПЛОЩАДИ**  
(на 1 июля 2016 года)

	Хозяйства, имевшие земельную площадь, га:							
	до 0,06	0,06 - 0,10	0,11 - 0,15	0,16 - 0,20	0,21 - 0,25	0,26 - 0,30	0,31 - 0,35	0,36 - 0,40
	1	2	3	4	5	6	7	8
<b>Костромская область</b>								
Число хозяйств, единиц	30035	43249	36242	15668	7957	5357	3347	4466
в процентах от общего числа хозяйств	18.6	26.7	22.4	9.7	4.9	3.3	2.1	2.8
Общая площадь земли, га	904.8	3432.0	4747.8	2780.1	1832.1	1513.6	1104.3	1734.4
в процентах от общей площади земли	1.7	6.3	8.7	5.1	3.3	2.8	2.0	3.2
в среднем на одно хозяйство, га	0.03	0.08	0.13	0.18	0.23	0.28	0.33	0.39
<b>Муниципальные районы Костромской области</b>								
Число хозяйств, единиц	25339	36973	31919	15154	7870	5318	3326	4446
в процентах от общего числа хозяйств	17.4	25.4	21.9	10.4	5.4	3.7	2.3	3.1
Общая площадь земли, га	760.4	2957.3	4197.3	2692.9	1812.7	1502.8	1097.5	1726.7
в процентах от общей площади земли	1.4	5.6	7.9	5.1	3.4	2.8	2.1	3.3
в среднем на одно хозяйство, га	0.03	0.08	0.13	0.18	0.23	0.28	0.33	0.39
<b>Антроповский</b>								
Число хозяйств, единиц	612	1281	753	268	103	83	31	40
в процентах от общего числа хозяйств	16.8	35.3	20.7	7.4	2.8	2.3	0.9	1.1
Общая площадь земли, га	18.3	97.8	96.2	46.9	23.2	23.4	10.2	15.4
в процентах от общей площади земли	1.6	8.4	8.3	4.0	2.0	2.0	0.9	1.3
в среднем на одно хозяйство, га	0.03	0.08	0.13	0.18	0.22	0.28	0.33	0.38
<b>Буйский</b>								
Число хозяйств, единиц	468	1033	1403	787	421	343	225	209
в процентах от общего числа хозяйств	7.5	16.6	22.5	12.6	6.8	5.5	3.6	3.4
Общая площадь земли, га	16.5	85.2	186.9	140.0	96.6	96.9	74.0	79.2
в процентах от общей площади земли	0.2	1.3	2.8	2.1	1.4	1.4	1.1	1.2
в среднем на одно хозяйство, га	0.04	0.08	0.13	0.18	0.23	0.28	0.33	0.38

	Хозяйства, имевшие земельную площадь, га:							
	до 0,06	0,06 - 0,10	0,11 - 0,15	0,16 - 0,20	0,21 - 0,25	0,26 - 0,30	0,31 - 0,35	0,36 - 0,40
	1	2	3	4	5	6	7	8
<b>Вохомский</b>								
Число хозяйств, единиц	1226	1296	1058	432	335	291	209	1464
в процентах от общего числа хозяйств	17.2	18.2	14.9	6.1	4.7	4.1	2.9	20.6
Общая площадь земли, га	37.7	100.4	142.3	77.3	80.3	83.5	69.6	581.9
в процентах от общей площади земли	1.5	4.0	5.7	3.1	3.2	3.4	2.8	23.3
в среднем на одно хозяйство, га	0.03	0.08	0.13	0.18	0.24	0.29	0.33	0.40
<b>Галичский</b>								
Число хозяйств, единиц	1020	1307	1415	852	448	284	167	113
в процентах от общего числа хозяйств	15.5	19.9	21.5	13.0	6.8	4.3	2.5	1.7
Общая площадь земли, га	31.7	105.7	186.6	150.9	102.7	79.5	55.0	42.7
в процентах от общей площади земли	0.9	3.1	5.5	4.4	3.0	2.3	1.6	1.2
в среднем на одно хозяйство, га	0.03	0.08	0.13	0.18	0.23	0.28	0.33	0.38
<b>Кадыйский</b>								
Число хозяйств, единиц	691	1380	1063	920	371	224	125	98
в процентах от общего числа хозяйств	13.0	25.9	20.0	17.3	7.0	4.2	2.3	1.8
Общая площадь земли, га	19.5	109.9	139.5	164.5	84.9	62.7	40.8	37.4
в процентах от общей площади земли	1.4	7.8	9.9	11.7	6.0	4.5	2.9	2.7
в среднем на одно хозяйство, га	0.03	0.08	0.13	0.18	0.23	0.28	0.33	0.38
<b>Кологривский</b>								
Число хозяйств, единиц	989	1316	768	365	194	139	111	80
в процентах от общего числа хозяйств	22.3	29.6	17.3	8.2	4.4	3.1	2.5	1.8
Общая площадь земли, га	27.2	102.4	97.3	65.0	44.2	38.6	36.7	30.4
в процентах от общей площади земли	1.3	5.0	4.7	3.2	2.2	1.9	1.8	1.5
в среднем на одно хозяйство, га	0.03	0.08	0.13	0.18	0.23	0.28	0.33	0.38
<b>Костромской</b>								
Число хозяйств, единиц	2768	5666	4824	3135	1418	670	300	139
в процентах от общего числа хозяйств	14.5	29.6	25.2	16.4	7.4	3.5	1.6	0.7
Общая площадь земли, га	87.4	475.2	631.3	561.5	327.3	187.8	98.2	52.7
в процентах от общей площади земли	3.2	17.4	23.1	20.6	12.0	6.9	3.6	1.9
в среднем на одно хозяйство, га	0.03	0.08	0.13	0.18	0.23	0.28	0.33	0.38

	Хозяйства, имевшие земельную площадь, га:							
	до 0,06	0,06 - 0,10	0,11 - 0,15	0,16 - 0,20	0,21 - 0,25	0,26 - 0,30	0,31 - 0,35	0,36 - 0,40
	1	2	3	4	5	6	7	8
<b>Красносельский</b>								
Число хозяйств, единиц	995	3394	3196	1196	594	307	141	105
в процентах от общего числа хозяйств	9.5	32.5	30.6	11.4	5.7	2.9	1.3	1.0
Общая площадь земли, га	35.4	276.9	425.8	212.2	137.9	87.4	46.3	39.9
в процентах от общей площади земли	1.3	9.8	15.0	7.5	4.9	3.1	1.6	1.4
в среднем на одно хозяйство, га	0.04	0.08	0.13	0.18	0.23	0.28	0.33	0.38
<b>Макарьевский</b>								
Число хозяйств, единиц	2062	2329	1502	613	410	414	241	218
в процентах от общего числа хозяйств	21.3	24.0	15.5	6.3	4.2	4.3	2.5	2.2
Общая площадь земли, га	56.3	180.6	192.5	107.9	93.2	118.8	79.4	82.6
в процентах от общей площади земли	0.8	2.5	2.6	1.5	1.3	1.6	1.1	1.1
в среднем на одно хозяйство, га	0.03	0.08	0.13	0.18	0.23	0.29	0.33	0.38
<b>Мантуровский</b>								
Число хозяйств, единиц	262	473	915	402	286	256	276	222
в процентах от общего числа хозяйств	6.1	11.1	21.5	9.4	6.7	6.0	6.5	5.2
Общая площадь земли, га	9.9	39.3	126.4	70.6	66.5	73.1	92.6	84.4
в процентах от общей площади земли	0.7	2.9	9.3	5.2	4.9	5.4	6.8	6.2
в среднем на одно хозяйство, га	0.04	0.08	0.14	0.18	0.23	0.29	0.34	0.38
<b>Межевской муниципальный район</b>								
Число хозяйств, единиц	801	724	337	190	57	47	40	22
в процентах от общего числа хозяйств	31.7	28.7	13.4	7.5	2.3	1.9	1.6	0.9
Общая площадь земли, га	23.9	57.3	43.7	33.7	13.1	13.0	13.2	8.4
в процентах от общей площади земли	3.7	8.8	6.7	5.2	2.0	2.0	2.0	1.3
в среднем на одно хозяйство, га	0.03	0.08	0.13	0.18	0.23	0.28	0.33	0.38
<b>Муниципальный район город Нея и Нейский район</b>								
Число хозяйств, единиц	1479	2348	1543	460	224	107	56	52
в процентах от общего числа хозяйств	22.6	35.8	23.5	7.0	3.4	1.6	0.9	0.8
Общая площадь земли, га	42.6	184.9	195.4	81.7	51.2	29.8	18.3	19.6
в процентах от общей площади земли	3.6	15.6	16.4	6.9	4.3	2.5	1.5	1.6
в среднем на одно хозяйство, га	0.03	0.08	0.13	0.18	0.23	0.28	0.33	0.38

	Хозяйства, имевшие земельную площадь, га:							
	до 0,06	0,06 - 0,10	0,11 - 0,15	0,16 - 0,20	0,21 - 0,25	0,26 - 0,30	0,31 - 0,35	0,36 - 0,40
	1	2	3	4	5	6	7	8
Муниципальный район город Нерехта и Нерехтский район								
Число хозяйств, единиц	1960	1885	1329	713	403	215	162	162
в процентах от общего числа хозяйств	26.3	25.3	17.8	9.6	5.4	2.9	2.2	2.2
Общая площадь земли, га	60.7	153.7	169.9	126.8	92.6	60.0	53.4	61.7
в процентах от общей площади земли	4.2	10.8	11.9	8.9	6.5	4.2	3.7	4.3
в среднем на одно хозяйство, га	0.03	0.08	0.13	0.18	0.23	0.28	0.33	0.38
Октябрьский								
Число хозяйств, единиц	296	456	383	179	57	68	42	383
в процентах от общего числа хозяйств	12.1	18.6	15.6	7.3	2.3	2.8	1.7	15.6
Общая площадь земли, га	9.9	37.1	49.9	32.1	13.4	19.7	14.0	151.9
в процентах от общей площади земли	1.0	3.8	5.1	3.3	1.4	2.0	1.4	15.6
в среднем на одно хозяйство, га	0.03	0.08	0.13	0.18	0.23	0.29	0.33	0.40
Островский								
Число хозяйств, единиц	1319	1746	1373	688	347	166	87	49
в процентах от общего числа хозяйств	22.2	29.4	23.1	11.6	5.8	2.8	1.5	0.8
Общая площадь земли, га	43.3	137.2	178.4	122.1	79.7	46.1	28.6	18.6
в процентах от общей площади земли	3.8	11.9	15.5	10.6	6.9	4.0	2.5	1.6
в среднем на одно хозяйство, га	0.03	0.08	0.13	0.18	0.23	0.28	0.33	0.38
Павинский								
Число хозяйств, единиц	443	556	487	272	165	121	151	376
в процентах от общего числа хозяйств	15.7	19.7	17.2	9.6	5.8	4.3	5.3	13.3
Общая площадь земли, га	14.8	43.7	63.7	48.6	37.8	33.7	50.2	147.4
в процентах от общей площади земли	2.6	7.6	11.1	8.5	6.6	5.9	8.8	25.7
в среднем на одно хозяйство, га	0.03	0.08	0.13	0.18	0.23	0.28	0.33	0.39
Парфеньевский								
Число хозяйств, единиц	788	1137	811	373	145	76	37	30
в процентах от общего числа хозяйств	21.4	30.9	22.0	10.1	3.9	2.1	1.0	0.8
Общая площадь земли, га	25.2	88.8	107.0	66.1	33.1	21.4	12.1	11.4
в процентах от общей площади земли	1.9	6.8	8.2	5.1	2.5	1.6	0.9	0.9
в среднем на одно хозяйство, га	0.03	0.08	0.13	0.18	0.23	0.28	0.33	0.38

	Хозяйства, имевшие земельную площадь, га:							
	до 0,06	0,06 - 0,10	0,11 - 0,15	0,16 - 0,20	0,21 - 0,25	0,26 - 0,30	0,31 - 0,35	0,36 - 0,40
	1	2	3	4	5	6	7	8
<b>Поназыревский</b>								
Число хозяйств, единиц	868	929	1665	270	107	79	40	53
в процентах от общего числа хозяйств	20.7	22.2	39.7	6.4	2.6	1.9	1.0	1.3
Общая площадь земли, га	19.2	72.3	215.7	46.4	24.4	22.0	13.1	20.1
в процентах от общей площади земли	3.5	13.2	39.5	8.5	4.5	4.0	2.4	3.7
в среднем на одно хозяйство, га	0.02	0.08	0.13	0.17	0.23	0.28	0.33	0.38
<b>Пыщугский</b>								
Число хозяйств, единиц	454	517	749	376	192	128	95	88
в процентах от общего числа хозяйств	14.2	16.2	23.5	11.8	6.0	4.0	3.0	2.8
Общая площадь земли, га	11.6	42.0	102.4	66.7	43.5	35.8	31.3	33.5
в процентах от общей площади земли	1.0	3.7	9.1	5.9	3.9	3.2	2.8	3.0
в среднем на одно хозяйство, га	0.03	0.08	0.14	0.18	0.23	0.28	0.33	0.38
<b>Солигаличский</b>								
Число хозяйств, единиц	1438	1663	1100	419	206	158	198	54
в процентах от общего числа хозяйств	25.4	29.4	19.4	7.4	3.6	2.8	3.5	1.0
Общая площадь земли, га	41.9	128.5	140.9	73.2	46.1	43.6	64.3	20.5
в процентах от общей площади земли	2.2	6.7	7.3	3.8	2.4	2.3	3.3	1.1
в среднем на одно хозяйство, га	0.03	0.08	0.13	0.17	0.22	0.28	0.32	0.38
<b>Судиславский</b>								
Число хозяйств, единиц	2127	2253	1326	642	390	388	97	78
в процентах от общего числа хозяйств	28.2	29.9	17.6	8.5	5.2	5.1	1.3	1.0
Общая площадь земли, га	54.9	177.3	174.4	114.7	89.7	112.3	32.1	29.6
в процентах от общей площади земли	4.7	15.0	14.8	9.7	7.6	9.5	2.7	2.5
в среднем на одно хозяйство, га	0.03	0.08	0.13	0.18	0.23	0.29	0.33	0.38
<b>Сусанинский</b>								
Число хозяйств, единиц	472	482	392	240	230	217	105	63
в процентах от общего числа хозяйств	17.9	18.3	14.9	9.1	8.7	8.2	4.0	2.4
Общая площадь земли, га	15.5	38.1	52.3	43.1	54.9	62.2	35.1	23.8
в процентах от общей площади земли	0.4	1.0	1.4	1.2	1.5	1.7	1.0	0.6
в среднем на одно хозяйство, га	0.03	0.08	0.13	0.18	0.24	0.29	0.33	0.38

	Хозяйства, имевшие земельную площадь, га:							
	до 0,06	0,06 - 0,10	0,11 - 0,15	0,16 - 0,20	0,21 - 0,25	0,26 - 0,30	0,31 - 0,35	0,36 - 0,40
	1	2	3	4	5	6	7	8
<b>Чухломский</b>								
Число хозяйств, единиц	1518	1898	1375	588	347	203	124	99
в процентах от общего числа хозяйств	22.8	28.5	20.6	8.8	5.2	3.0	1.9	1.5
Общая площадь земли, га	46.0	148.9	178.3	104.5	79.8	56.6	40.8	37.6
в процентах от общей площади земли	1.9	6.0	7.2	4.2	3.2	2.3	1.7	1.5
в среднем на одно хозяйство, га	0.03	0.08	0.13	0.18	0.23	0.28	0.33	0.38
<b>Шарьинский</b>								
Число хозяйств, единиц	283	904	2152	774	420	334	266	249
в процентах от общего числа хозяйств	3.8	12.0	28.6	10.3	5.6	4.4	3.5	3.3
Общая площадь земли, га	10.8	74.2	300.5	136.5	96.8	94.8	87.8	95.8
в процентах от общей площади земли	0.3	2.3	9.3	4.2	3.0	2.9	2.7	3.0
в среднем на одно хозяйство, га	0.04	0.08	0.14	0.18	0.23	0.28	0.33	0.38
<b>Городские округа Костромской области</b>								
Число хозяйств, единиц	4696	6276	4323	514	87	39	21	20
в процентах от общего числа хозяйств	29.3	39.2	27.0	3.2	0.5	0.2	0.1	0.1
Общая площадь земли, га	144.4	474.7	550.5	87.1	19.4	10.8	6.9	7.7
в процентах от общей площади земли	7.8	25.6	29.7	4.7	1.0	0.6	0.4	0.4
в среднем на одно хозяйство, га	0.03	0.08	0.13	0.17	0.22	0.28	0.33	0.39
<b>город Кострома</b>								
Число хозяйств, единиц	521	441	46	30	-	-	-	-
в процентах от общего числа хозяйств	50.2	42.5	4.4	2.9	-	-	-	-
Общая площадь земли, га	22.2	31.4	6.1	5.4	-	-	-	-
в процентах от общей площади земли	34.1	48.3	9.4	8.2	-	-	-	-
в среднем на одно хозяйство, га	0.04	0.07	0.13	0.18	-	-	-	-
<b>город Буй</b>								
Число хозяйств, единиц	504	1009	425	13	-	5	-	-
в процентах от общего числа хозяйств	25.7	51.5	21.7	0.7	-	0.3	-	-
Общая площадь земли, га	18.9	72.6	50.7	2.2	-	1.4	-	-
в процентах от общей площади земли	2.8	10.8	7.5	0.3	-	0.2	-	-
в среднем на одно хозяйство, га	0.04	0.07	0.12	0.17	-	0.28	-	-

	Хозяйства, имевшие земельную площадь, га:							
	до 0,06	0,06 - 0,10	0,11 - 0,15	0,16 - 0,20	0,21 - 0,25	0,26 - 0,30	0,31 - 0,35	0,36 - 0,40
	1	2	3	4	5	6	7	8
город Волгореченск								
Число хозяйств, единиц	4	11	15	13	1	6	3	1
в процентах от общего числа хозяйств	6.7	18.3	25.0	21.7	1.7	10.0	5.0	1.7
Общая площадь земли, га	0.1	0.9	2.1	2.2	0.3	1.7	1.0	0.4
в процентах от общей площади земли	1.0	8.0	18.3	19.7	2.2	14.9	8.7	3.4
в среднем на одно хозяйство, га	0.03	0.08	0.14	0.17	0.25	0.28	0.33	0.38
город Галич								
Число хозяйств, единиц	2386	1383	484	105	18	2	4	5
в процентах от общего числа хозяйств	54.4	31.5	11.0	2.4	0.4	0.0	0.1	0.1
Общая площадь земли, га	65.1	103.1	61.7	18.3	4.1	0.5	1.3	2.0
в процентах от общей площади земли	25.2	39.8	23.8	7.1	1.6	0.2	0.5	0.8
в среднем на одно хозяйство, га	0.03	0.07	0.13	0.17	0.23	0.27	0.32	0.40
город Мантурово								
Число хозяйств, единиц	1182	1537	1628	80	21	6	3	-
в процентах от общего числа хозяйств	26.5	34.5	36.5	1.8	0.5	0.1	0.1	-
Общая площадь земли, га	34.2	118.3	207.7	13.3	4.5	1.6	1.0	-
в процентах от общей площади земли	9.0	31.1	54.6	3.5	1.2	0.4	0.3	-
в среднем на одно хозяйство, га	0.03	0.08	0.13	0.17	0.21	0.27	0.33	-
город Шарья								
Число хозяйств, единиц	99	1895	1725	273	47	20	11	14
в процентах от общего числа хозяйств	2.4	45.9	41.8	6.6	1.1	0.5	0.3	0.3
Общая площадь земли, га	3.9	148.4	222.2	45.7	10.6	5.5	3.6	5.4
в процентах от общей площади земли	0.8	31.8	47.7	9.8	2.3	1.2	0.8	1.2
в среднем на одно хозяйство, га	0.04	0.08	0.13	0.17	0.22	0.28	0.33	0.38

	Хозяйства, имевшие земельную площадь, га:							Итого
	0,41 - 0,50	0,51 - 1,00	1,01 - 3,00	3,01 - 5,00	5,01-10,00	10,01 - 20,00	свыше 20,00	
	9	10	11	12	13	14	15	
Костромская область								
Число хозяйств, единиц	6189	4303	2523	580	1234	479	85	161714
в процентах от общего числа хозяйств	3.8	2.7	1.6	0.4	0.8	0.3	0.1	100
Общая площадь земли, га	2915.9	2892.3	4174.8	2349.8	9747.7	6286.7	8385.2	54801.6
в процентах от общей площади земли	5.3	5.3	7.6	4.3	17.8	11.5	15.3	100
в среднем на одно хозяйство, га	0.47	0.67	1.65	4.05	7.90	13.12	98.65	0.34
Муниципальные районы Костромской области								
Число хозяйств, единиц	6144	4298	2522	580	1234	479	83	145685
в процентах от общего числа хозяйств	4.2	3.0	1.7	0.4	0.8	0.3	0.1	100
Общая площадь земли, га	2894.1	2889.2	4173.4	2349.8	9747.7	6286.7	7857.2	52945.7
в процентах от общей площади земли	5.5	5.5	7.9	4.4	18.4	11.9	14.8	100
в среднем на одно хозяйство, га	0.47	0.67	1.65	4.05	7.90	13.12	94.67	0.36
Антроповский								
Число хозяйств, единиц	81	161	169	27	16	6	2	3633
в процентах от общего числа хозяйств	2.2	4.4	4.7	0.7	0.4	0.2	0.1	100
Общая площадь земли, га	36.8	106.7	309.7	98.0	111.2	82.1	83.4	1159.3
в процентах от общей площади земли	3.2	9.2	26.7	8.5	9.6	7.1	7.2	100
в среднем на одно хозяйство, га	0.45	0.66	1.83	3.63	6.95	13.68	41.70	0.32
Буйский								
Число хозяйств, единиц	276	327	200	19	349	150	14	6224
в процентах от общего числа хозяйств	4.4	5.3	3.2	0.3	5.6	2.4	0.2	100
Общая площадь земли, га	126.9	218.1	323.8	75.3	2975.2	1731.5	516.7	6742.8
в процентах от общей площади земли	1.9	3.2	4.8	1.1	44.1	25.7	7.7	100
в среднем на одно хозяйство, га	0.46	0.67	1.62	3.96	8.52	11.54	36.91	1.08
Вохомский								
Число хозяйств, единиц	510	133	73	8	52	30	1	7118
в процентах от общего числа хозяйств	7.2	1.9	1.0	0.1	0.7	0.4	0.0	100
Общая площадь земли, га	236.6	88.0	130.9	29.6	369.7	443.5	21.7	2493.1
в процентах от общей площади земли	9.5	3.5	5.3	1.2	14.8	17.8	0.9	100
в среднем на одно хозяйство, га	0.46	0.66	1.79	3.70	7.11	14.78	21.70	0.35



	Хозяйства, имевшие земельную площадь, га:							Итого
	0,41 - 0,50	0,51 - 1,00	1,01 - 3,00	3,01 - 5,00	5,01-10,00	10,01 - 20,00	свыше 20,00	
	9	10	11	12	13	14	15	
Галичский								
Число хозяйств, единиц	104	277	411	47	76	46	6	6573
в процентах от общего числа хозяйств	1.6	4.2	6.3	0.7	1.2	0.7	0.1	100
Общая площадь земли, га	47.4	196.6	731.8	170.1	693.1	593.0	230.2	3417.1
в процентах от общей площади земли	1.4	5.8	21.4	5.0	20.3	17.4	6.7	100
в среднем на одно хозяйство, га	0.46	0.71	1.78	3.62	9.12	12.89	38.36	0.52
Кадынский								
Число хозяйств, единиц	135	204	90	8	14	2	3	5328
в процентах от общего числа хозяйств	2.5	3.8	1.7	0.2	0.3	0.0	0.1	100
Общая площадь земли, га	61.8	139.1	129.9	34.3	100.5	29.2	249.9	1403.9
в процентах от общей площади земли	4.4	9.9	9.3	2.4	7.2	2.1	17.8	100
в среднем на одно хозяйство, га	0.46	0.68	1.44	4.29	7.18	14.60	83.31	0.26
Кологривский								
Число хозяйств, единиц	79	177	192	15	10	4	3	4442
в процентах от общего числа хозяйств	1.8	4.0	4.3	0.3	0.2	0.1	0.1	100
Общая площадь земли, га	35.4	127.4	324.4	53.7	76.7	70.8	920.5	2050.6
в процентах от общей площади земли	1.7	6.2	15.8	2.6	3.7	3.5	44.9	100
в среднем на одно хозяйство, га	0.45	0.72	1.69	3.58	7.67	17.70	306.83	0.46
Костромской								
Число хозяйств, единиц	89	57	44	2	11	6	1	19130
в процентах от общего числа хозяйств	0.5	0.3	0.2	0.0	0.1	0.0	0.0	100
Общая площадь земли, га	40.4	39.5	71.9	8.5	59.6	65.6	23.1	2729.8
в процентах от общей площади земли	1.5	1.4	2.6	0.3	2.2	2.4	0.8	100
в среднем на одно хозяйство, га	0.45	0.69	1.63	4.24	5.42	10.93	23.11	0.14
Красносельский								
Число хозяйств, единиц	375	95	20	8	16	2	4	10448
в процентах от общего числа хозяйств	3.6	0.9	0.2	0.1	0.2	0.0	0.0	100
Общая площадь земли, га	181.8	63.8	32.3	29.6	108.6	23.0	1130.9	2831.7
в процентах от общей площади земли	6.4	2.3	1.1	1.0	3.8	0.8	39.9	100
в среднем на одно хозяйство, га	0.48	0.67	1.62	3.70	6.78	11.49	282.73	0.27

	Хозяйства, имевшие земельную площадь, га:							Итого
	0,41 - 0,50	0,51 - 1,00	1,01 - 3,00	3,01 - 5,00	5,01-10,00	10,01 - 20,00	свыше 20,00	
	9	10	11	12	13	14	15	
<b>Макарьевский</b>								
Число хозяйств, единиц	402	456	186	372	398	97	1	9701
в процентах от общего числа хозяйств	4.1	4.7	1.9	3.8	4.1	1.0	0.0	100
Общая площадь земли, га	186.3	313.1	263.8	1573.8	2846.1	1183.1	41.6	7319.1
в процентах от общей площади земли	2.5	4.3	3.6	21.5	38.9	16.2	0.6	100
в среднем на одно хозяйство, га	0.46	0.69	1.42	4.23	7.15	12.20	41.57	0.75
<b>Мантуровский</b>								
Число хозяйств, единиц	832	278	49	7	4	2	1	4265
в процентах от общего числа хозяйств	19.5	6.5	1.1	0.2	0.1	0.0	0.0	100
Общая площадь земли, га	401.1	187.0	76.0	26.4	25.0	28.2	55.2	1361.8
в процентах от общей площади земли	29.5	13.7	5.6	1.9	1.8	2.1	4.1	100
в среднем на одно хозяйство, га	0.48	0.67	1.55	3.77	6.25	14.09	55.20	0.32
<b>Межевской муниципальный район</b>								
Число хозяйств, единиц	56	77	165	3	2	3	-	2524
в процентах от общего числа хозяйств	2.2	3.1	6.5	0.1	0.1	0.1	-	100
Общая площадь земли, га	25.4	53.9	286.1	10.2	13.9	56.7	-	652.5
в процентах от общей площади земли	3.9	8.3	43.8	1.6	2.1	8.7	-	100
в среднем на одно хозяйство, га	0.45	0.70	1.73	3.41	6.93	18.89	-	0.26
<b>Муниципальный район город Нея и Нейский район</b>								
Число хозяйств, единиц	44	116	95	8	16	2	4	6554
в процентах от общего числа хозяйств	0.7	1.8	1.4	0.1	0.2	0.0	0.1	100
Общая площадь земли, га	19.9	78.5	152.5	30.7	122.8	31.9	128.9	1188.6
в процентах от общей площади земли	1.7	6.6	12.8	2.6	10.3	2.7	10.8	100
в среднем на одно хозяйство, га	0.45	0.68	1.60	3.84	7.67	15.94	32.22	0.18
<b>Муниципальный район город Нерехта и Нерехтский район</b>								
Число хозяйств, единиц	336	199	60	2	7	13	1	7447
в процентах от общего числа хозяйств	4.5	2.7	0.8	0.0	0.1	0.2	0.0	100
Общая площадь земли, га	154.3	125.6	101.7	7.1	50.3	182.4	29.2	1429.4
в процентах от общей площади земли	10.8	8.8	7.1	0.5	3.5	12.8	2.0	100
в среднем на одно хозяйство, га	0.46	0.63	1.69	3.54	7.18	14.03	29.23	0.19

	Хозяйства, имевшие земельную площадь, га:							Итого
	0,41 - 0,50	0,51 - 1,00	1,01 - 3,00	3,01 - 5,00	5,01-10,00	10,01 - 20,00	свыше 20,00	
	9	10	11	12	13	14	15	
<b>Октябрьский</b>								
Число хозяйств, единиц	353	145	73	1	9	10	-	2455
в процентах от общего числа хозяйств	14.4	5.9	3.0	0.0	0.4	0.4	-	100
Общая площадь земли, га	168.1	100.0	118.3	4.0	79.3	175.1	-	972.7
в процентах от общей площади земли	17.3	10.3	12.2	0.4	8.1	18.0	-	100
в среднем на одно хозяйство, га	0.48	0.69	1.62	4.00	8.81	17.51	-	0.40
<b>Островский</b>								
Число хозяйств, единиц	65	55	25	2	15	5	3	5945
в процентах от общего числа хозяйств	1.1	0.9	0.4	0.0	0.3	0.1	0.1	100
Общая площадь земли, га	29.3	35.1	39.7	6.3	124.7	63.4	196.5	1149.1
в процентах от общей площади земли	2.6	3.1	3.5	0.6	10.9	5.5	17.1	100
в среднем на одно хозяйство, га	0.45	0.64	1.59	3.17	8.31	12.68	65.51	0.19
<b>Павинский</b>								
Число хозяйств, единиц	187	63	7	-	-	-	-	2828
в процентах от общего числа хозяйств	6.6	2.2	0.2	-	-	-	-	100
Общая площадь земли, га	82.6	39.3	10.8	-	-	-	-	572.6
в процентах от общей площади земли	14.4	6.9	1.9	-	-	-	-	100
в среднем на одно хозяйство, га	0.44	0.62	1.55	-	-	-	-	0.20
<b>Парфеньевский</b>								
Число хозяйств, единиц	68	94	106	7	4	3	2	3681
в процентах от общего числа хозяйств	1.8	2.6	2.9	0.2	0.1	0.1	0.1	100
Общая площадь земли, га	31.4	65.2	176.6	25.3	31.2	47.5	557.6	1300.2
в процентах от общей площади земли	2.4	5.0	13.6	1.9	2.4	3.7	42.9	100
в среднем на одно хозяйство, га	0.46	0.69	1.67	3.62	7.79	15.84	278.81	0.35
<b>Поназыревский</b>								
Число хозяйств, единиц	94	73	9	2	-	-	-	4189
в процентах от общего числа хозяйств	2.2	1.7	0.2	0.0	-	-	-	100
Общая площадь земли, га	43.4	47.8	14.7	7.0	-	-	-	546.2
в процентах от общей площади земли	7.9	8.8	2.7	1.3	-	-	-	100
в среднем на одно хозяйство, га	0.46	0.65	1.63	3.51	-	-	-	0.13

	Хозяйства, имевшие земельную площадь, га:							Итого
	0,41 - 0,50	0,51 - 1,00	1,01 - 3,00	3,01 - 5,00	5,01-10,00	10,01 - 20,00	свыше 20,00	
	9	10	11	12	13	14	15	
Пыщугский								
Число хозяйств, единиц	260	224	75	2	12	12	2	3186
в процентах от общего числа хозяйств	8.2	7.0	2.4	0.1	0.4	0.4	0.1	100
Общая площадь земли, га	124.2	144.3	130.4	7.2	89.2	177.5	90.2	1129.6
в процентах от общей площади земли	11.0	12.8	11.5	0.6	7.9	15.7	8.0	100
в среднем на одно хозяйство, га	0.48	0.64	1.74	3.59	7.43	14.79	45.09	0.35
Солигаличский								
Число хозяйств, единиц	86	120	129	13	53	17	6	5660
в процентах от общего числа хозяйств	1.5	2.1	2.3	0.2	0.9	0.3	0.1	100
Общая площадь земли, га	38.9	85.5	224.5	50.5	412.7	270.3	282.1	1923.5
в процентах от общей площади земли	2.0	4.4	11.7	2.6	21.5	14.1	14.7	100
в среднем на одно хозяйство, га	0.45	0.71	1.74	3.88	7.79	15.90	47.01	0.34
Судиславский								
Число хозяйств, единиц	93	76	42	6	13	7	-	7538
в процентах от общего числа хозяйств	1.2	1.0	0.6	0.1	0.2	0.1	-	100
Общая площадь земли, га	42.7	52.5	64.0	21.2	108.2	104.7	-	1178.3
в процентах от общей площади земли	3.6	4.5	5.4	1.8	9.2	8.9	-	100
в среднем на одно хозяйство, га	0.46	0.69	1.52	3.53	8.32	14.96	-	0.16
Сусанинский								
Число хозяйств, единиц	150	125	92	4	44	8	15	2639
в процентах от общего числа хозяйств	5.7	4.7	3.5	0.2	1.7	0.3	0.6	100
Общая площадь земли, га	71.4	85.1	135.9	17.9	372.3	124.4	2548.8	3680.9
в процентах от общей площади земли	1.9	2.3	3.7	0.5	10.1	3.4	69.2	100
в среднем на одно хозяйство, га	0.48	0.68	1.48	4.49	8.46	15.55	169.92	1.39
Чухломский								
Число хозяйств, единиц	162	128	112	15	66	21	8	6664
в процентах от общего числа хозяйств	2.4	1.9	1.7	0.2	1.0	0.3	0.1	100
Общая площадь земли, га	76.7	88.4	186.2	54.7	573.8	279.8	517.3	2469.4
в процентах от общей площади земли	3.1	3.6	7.5	2.2	23.2	11.3	20.9	100
в среднем на одно хозяйство, га	0.47	0.69	1.66	3.65	8.69	13.32	64.66	0.37

	Хозяйства, имевшие земельную площадь, га:							Итого
	0,41 - 0,50	0,51 - 1,00	1,01 - 3,00	3,01 - 5,00	5,01-10,00	10,01 - 20,00	свыше 20,00	
	9	10	11	12	13	14	15	
<b>Шарьинский</b>								
Число хозяйств, единиц	1307	638	98	2	47	33	6	7513
в процентах от общего числа хозяйств	17.4	8.5	1.3	0.0	0.6	0.4	0.1	100
Общая площадь земли, га	631.1	408.8	137.3	8.5	404.0	523.1	233.3	3243.4
в процентах от общей площади земли	19.5	12.6	4.2	0.3	12.5	16.1	7.2	100
в среднем на одно хозяйство, га	0.48	0.64	1.40	4.27	8.60	15.85	38.89	0.43
<b>Городские округа Костромской области</b>								
Число хозяйств, единиц	45	5	1	-	-	-	2	16029
в процентах от общего числа хозяйств	0.3	0.0	0.0	-	-	-	0.0	100
Общая площадь земли, га	21.8	3.1	1.5	-	-	-	528.0	1855.9
в процентах от общей площади земли	1.2	0.2	0.1	-	-	-	28.5	100
в среднем на одно хозяйство, га	0.48	0.61	1.47	-	-	-	264.00	0.12
<b>город Кострома</b>								
Число хозяйств, единиц	-	-	-	-	-	-	-	1038
в процентах от общего числа хозяйств	-	-	-	-	-	-	-	100
Общая площадь земли, га	-	-	-	-	-	-	-	65.1
в процентах от общей площади земли	-	-	-	-	-	-	-	100
в среднем на одно хозяйство, га	-	-	-	-	-	-	-	0.06
<b>город Буй</b>								
Число хозяйств, единиц	-	-	-	-	-	-	2	1958
в процентах от общего числа хозяйств	-	-	-	-	-	-	0.1	100
Общая площадь земли, га	-	-	-	-	-	-	528.0	673.8
в процентах от общей площади земли	-	-	-	-	-	-	78.4	100
в среднем на одно хозяйство, га	-	-	-	-	-	-	264.00	0.34
<b>город Волгореченск</b>								
Число хозяйств, единиц	6	-	-	-	-	-	-	60
в процентах от общего числа хозяйств	10.0	-	-	-	-	-	-	100
Общая площадь земли, га	2.7	-	-	-	-	-	-	11.3
в процентах от общей площади земли	23.7	-	-	-	-	-	-	100
в среднем на одно хозяйство, га	0.45	-	-	-	-	-	-	0.19

	Хозяйства, имевшие земельную площадь, га:							Итого
	0,41 - 0,50	0,51 - 1,00	1,01 - 3,00	3,01 - 5,00	5,01-10,00	10,01 - 20,00	свыше 20,00	
	9	10	11	12	13	14	15	
город Галич								
Число хозяйств, единиц	-	2	1	-	-	-	-	4390
в процентах от общего числа хозяйств	-	0.0	0.0	-	-	-	-	100
Общая площадь земли, га	-	1.2	1.5	-	-	-	-	258.7
в процентах от общей площади земли	-	0.4	0.6	-	-	-	-	100
в среднем на одно хозяйство, га	-	0.58	1.47	-	-	-	-	0.06
город Мантурово								
Число хозяйств, единиц	-	-	-	-	-	-	-	4457
в процентах от общего числа хозяйств	-	-	-	-	-	-	-	100
Общая площадь земли, га	-	-	-	-	-	-	-	380.7
в процентах от общей площади земли	-	-	-	-	-	-	-	100
в среднем на одно хозяйство, га	-	-	-	-	-	-	-	0.09
город Шарья								
Число хозяйств, единиц	39	3	-	-	-	-	-	4126
в процентах от общего числа хозяйств	0.9	0.1	-	-	-	-	-	100
Общая площадь земли, га	19.1	1.9	-	-	-	-	-	466.3
в процентах от общей площади земли	4.1	0.4	-	-	-	-	-	100
в среднем на одно хозяйство, га	0.49	0.64	-	-	-	-	-	0.11

**44. ГРУППИРОВКА НЕКОММЕРЧЕСКИХ ОБЪЕДИНЕНИЙ ГРАЖДАН ПО РАЗМЕРУ ЗЕМЕЛЬНОЙ ПЛОЩАДИ**  
(на 1 июля 2016 года)

	Объединения, имевшие земельную площадь, га:								Итого
	до 1,1	1,1 - 5,0	5,1 - 10,0	10,1 - 20,0	20,1 - 50,0	50,1 - 100,0	100,1 - 200,0	свыше 200	
	1	2	3	4	5	6	7	8	
<b>Костромская область</b>									
Число объединений, единиц	17	200	132	110	36	3	-	-	498
в процентах от общего числа объединений	3.4	40.2	26.5	22.1	7.2	0.6	-	-	100
Общая площадь земли, га	14.0	570.3	943.5	1510.5	1049.2	178.0	-	-	4265.5
в процентах от общей площади земли	0.3	13.4	22.1	35.4	24.6	4.2	-	-	100
<b>Муниципальные районы Костромской области</b>									
Число объединений, единиц	5	112	95	85	27	-	-	-	324
в процентах от общего числа объединений	1.5	34.6	29.3	26.2	8.3	-	-	-	100
Общая площадь земли, га	4.5	321.5	682.4	1171.6	763.6	-	-	-	2943.6
в процентах от общей площади земли	0.2	10.9	23.2	39.8	25.9	-	-	-	100
<b>Антроповский</b>									
Число объединений, единиц	-	-	-	-	-	-	-	-	-
в процентах от общего числа объединений	-	-	-	-	-	-	-	-	-
Общая площадь земли, га	-	-	-	-	-	-	-	-	-
в процентах от общей площади земли	-	-	-	-	-	-	-	-	-
<b>Буйский</b>									
Число объединений, единиц	1	17	5	1	-	-	-	-	24
в процентах от общего числа объединений	4.2	70.8	20.8	4.2	-	-	-	-	100
Общая площадь земли, га	0.9	47.2	29.5	18.0	-	-	-	-	95.6
в процентах от общей площади земли	0.9	49.4	30.8	18.8	-	-	-	-	100
<b>Вохомский</b>									
Число объединений, единиц	-	-	-	-	-	-	-	-	-
в процентах от общего числа объединений	-	-	-	-	-	-	-	-	-
Общая площадь земли, га	-	-	-	-	-	-	-	-	-
в процентах от общей площади земли	-	-	-	-	-	-	-	-	-

	Объединения, имевшие земельную площадь, га:								Итого
	до 1,1	1,1 - 5,0	5,1 - 10,0	10,1 - 20,0	20,1 - 50,0	50,1 - 100,0	100,1 - 200,0	свыше 200	
	1	2	3	4	5	6	7	8	
<b>Галичский</b>									
Число объединений, единиц	-	2	5	1	1	-	-	-	9
в процентах от общего числа объединений	-	22.2	55.6	11.1	11.1	-	-	-	100
Общая площадь земли, га	-	5.4	33.7	15.7	38.9	-	-	-	93.7
в процентах от общей площади земли	-	5.8	36.0	16.8	41.5	-	-	-	100
<b>Кадынский</b>									
Число объединений, единиц	-	-	-	-	-	-	-	-	-
в процентах от общего числа объединений	-	-	-	-	-	-	-	-	-
Общая площадь земли, га	-	-	-	-	-	-	-	-	-
в процентах от общей площади земли	-	-	-	-	-	-	-	-	-
<b>Кологривский</b>									
Число объединений, единиц	-	-	-	-	-	-	-	-	-
в процентах от общего числа объединений	-	-	-	-	-	-	-	-	-
Общая площадь земли, га	-	-	-	-	-	-	-	-	-
в процентах от общей площади земли	-	-	-	-	-	-	-	-	-
<b>Костромской</b>									
Число объединений, единиц	3	73	54	63	19	-	-	-	212
в процентах от общего числа объединений	1.4	34.4	25.5	29.7	9.0	-	-	-	100
Общая площадь земли, га	2.8	206.1	388.0	846.3	534.0	-	-	-	1977.1
в процентах от общей площади земли	0.1	10.4	19.6	42.8	27.0	-	-	-	100
<b>Красносельский</b>									
Число объединений, единиц	-	5	16	13	-	-	-	-	34
в процентах от общего числа объединений	-	14.7	47.1	38.2	-	-	-	-	100
Общая площадь земли, га	-	12.7	119.2	185.4	-	-	-	-	317.4
в процентах от общей площади земли	-	4.0	37.6	58.4	-	-	-	-	100
<b>Макарьевский</b>									
Число объединений, единиц	-	-	-	-	-	-	-	-	-
в процентах от общего числа объединений	-	-	-	-	-	-	-	-	-
Общая площадь земли, га	-	-	-	-	-	-	-	-	-
в процентах от общей площади земли	-	-	-	-	-	-	-	-	-



	Объединения, имевшие земельную площадь, га:								Итого
	до 1,1	1,1 - 5,0	5,1 - 10,0	10,1 - 20,0	20,1 - 50,0	50,1 - 100,0	100,1 - 200,0	свыше 200	
	1	2	3	4	5	6	7	8	
Мантуровский									
Число объединений, единиц	-	3	3	3	1	-	-	-	10
в процентах от общего числа объединений	-	30.0	30.0	30.0	10.0	-	-	-	100
Общая площадь земли, га	-	11.0	23.0	46.0	28.0	-	-	-	108.0
в процентах от общей площади земли	-	10.2	21.3	42.6	25.9	-	-	-	100
Межевской									
Число объединений, единиц	-	-	-	-	-	-	-	-	-
в процентах от общего числа объединений	-	-	-	-	-	-	-	-	-
Общая площадь земли, га	-	-	-	-	-	-	-	-	-
в процентах от общей площади земли	-	-	-	-	-	-	-	-	-
Муниципальный район город Нея и Нейский район									
Число объединений, единиц	-	-	-	-	-	-	-	-	-
в процентах от общего числа объединений	-	-	-	-	-	-	-	-	-
Общая площадь земли, га	-	-	-	-	-	-	-	-	-
в процентах от общей площади земли	-	-	-	-	-	-	-	-	-
Муниципальный район город Нерехта и Нерехтский район									
Число объединений, единиц	-	9	11	3	2	-	-	-	25
в процентах от общего числа объединений	-	36.0	44.0	12.0	8.0	-	-	-	100
Общая площадь земли, га	-	33.1	79.5	46.7	51.0	-	-	-	210.3
в процентах от общей площади земли	-	15.7	37.8	22.2	24.3	-	-	-	100
Октябрьский									
Число объединений, единиц	-	-	-	-	-	-	-	-	-
в процентах от общего числа объединений	-	-	-	-	-	-	-	-	-
Общая площадь земли, га	-	-	-	-	-	-	-	-	-
в процентах от общей площади земли	-	-	-	-	-	-	-	-	-

	Объединения, имевшие земельную площадь, га:								Итого	
	до 1,1	1,1 - 5,0	5,1 - 10,0	10,1 - 20,0	20,1 - 50,0	50,1 - 100,0	100,1 - 200,0	свыше 200		
	1	2	3	4	5	6	7	8		9
<b>Островский</b>										
Число объединений, единиц	-	-	-	-	-	-	-	-	-	-
в процентах от общего числа объединений	-	-	-	-	-	-	-	-	-	-
Общая площадь земли, га	-	-	-	-	-	-	-	-	-	-
в процентах от общей площади земли	-	-	-	-	-	-	-	-	-	-
<b>Павинский</b>										
Число объединений, единиц	-	-	-	-	-	-	-	-	-	-
в процентах от общего числа объединений	-	-	-	-	-	-	-	-	-	-
Общая площадь земли, га	-	-	-	-	-	-	-	-	-	-
в процентах от общей площади земли	-	-	-	-	-	-	-	-	-	-
<b>Парфеньевский</b>										
Число объединений, единиц	-	-	-	-	-	-	-	-	-	-
в процентах от общего числа объединений	-	-	-	-	-	-	-	-	-	-
Общая площадь земли, га	-	-	-	-	-	-	-	-	-	-
в процентах от общей площади земли	-	-	-	-	-	-	-	-	-	-
<b>Поназыревский</b>										
Число объединений, единиц	-	-	-	-	-	-	-	-	-	-
в процентах от общего числа объединений	-	-	-	-	-	-	-	-	-	-
Общая площадь земли, га	-	-	-	-	-	-	-	-	-	-
в процентах от общей площади земли	-	-	-	-	-	-	-	-	-	-
<b>Пыщугский</b>										
Число объединений, единиц	-	-	-	-	-	-	-	-	-	-
в процентах от общего числа объединений	-	-	-	-	-	-	-	-	-	-
Общая площадь земли, га	-	-	-	-	-	-	-	-	-	-
в процентах от общей площади земли	-	-	-	-	-	-	-	-	-	-
<b>Солигаличский</b>										
Число объединений, единиц	-	-	-	-	-	-	-	-	-	-
в процентах от общего числа объединений	-	-	-	-	-	-	-	-	-	-
Общая площадь земли, га	-	-	-	-	-	-	-	-	-	-
в процентах от общей площади земли	-	-	-	-	-	-	-	-	-	-

	Объединения, имевшие земельную площадь, га:								Итого
	до 1,1	1,1 - 5,0	5,1 - 10,0	10,1 - 20,0	20,1 - 50,0	50,1 - 100,0	100,1 - 200,0	свыше 200	
	1	2	3	4	5	6	7	8	
<b>Судиславский</b>									
Число объединений, единиц	-	-	-	-	-	-	-	-	-
в процентах от общего числа объединений	-	-	-	-	-	-	-	-	-
Общая площадь земли, га	-	-	-	-	-	-	-	-	-
в процентах от общей площади земли	-	-	-	-	-	-	-	-	-
<b>Сусанинский</b>									
Число объединений, единиц	1	3	-	1	1	-	-	-	6
в процентах от общего числа объединений	16.7	50.0	-	16.7	16.7	-	-	-	100
Общая площадь земли, га	0.9	6.0	-	13.5	28.0	-	-	-	48.4
в процентах от общей площади земли	1.8	12.4	-	27.9	57.9	-	-	-	100
<b>Чухломский</b>									
Число объединений, единиц	-	-	-	-	-	-	-	-	-
в процентах от общего числа объединений	-	-	-	-	-	-	-	-	-
Общая площадь земли, га	-	-	-	-	-	-	-	-	-
в процентах от общей площади земли	-	-	-	-	-	-	-	-	-
<b>Шарьинский</b>									
Число объединений, единиц	-	-	1	-	3	-	-	-	4
в процентах от общего числа объединений	-	-	25.0	-	75.0	-	-	-	100
Общая площадь земли, га	-	-	9.5	-	83.7	-	-	-	93.2
в процентах от общей площади земли	-	-	10.2	-	89.8	-	-	-	100
<b>Городские округа Костромской области</b>									
Число объединений, единиц	12	88	37	25	9	3	-	-	174
в процентах от общего числа объединений	6.9	50.6	21.3	14.4	5.2	1.7	-	-	100
Общая площадь земли, га	9.4	248.8	261.1	338.9	285.6	178.0	-	-	1321.9
в процентах от общей площади земли	0.7	18.8	19.8	25.6	21.6	13.5	-	-	100
<b>город Кострома</b>									
Число объединений, единиц	2	45	32	17	2	2	-	-	100
в процентах от общего числа объединений	2.0	45.0	32.0	17.0	2.0	2.0	-	-	100
Общая площадь земли, га	1.7	139.9	227.5	224.2	49.3	105.8	-	-	748.5
в процентах от общей площади земли	0.2	18.7	30.4	30.0	6.6	14.1	-	-	100

	Объединения, имевшие земельную площадь, га:								Итого
	до 1,1	1,1 - 5,0	5,1 - 10,0	10,1 - 20,0	20,1 - 50,0	50,1 - 100,0	100,1 - 200,0	свыше 200	
	1	2	3	4	5	6	7	8	
город Буй									
Число объединений, единиц	7	29	-	1	-	-	-	-	37
в процентах от общего числа объединений	18.9	78.4	-	2.7	-	-	-	-	100
Общая площадь земли, га	5.7	67.2	-	10.4	-	-	-	-	83.3
в процентах от общей площади земли	6.8	80.7	-	12.5	-	-	-	-	100
город Волгореченск									
Число объединений, единиц	-	-	-	3	4	1	-	-	8
в процентах от общего числа объединений	-	-	-	37.5	50.0	12.5	-	-	100
Общая площадь земли, га	-	-	-	46.0	149.7	72.2	-	-	267.9
в процентах от общей площади земли	-	-	-	17.2	55.9	26.9	-	-	100
город Галич									
Число объединений, единиц	1	6	1	1	-	-	-	-	9
в процентах от общего числа объединений	11.1	66.7	11.1	11.1	-	-	-	-	100
Общая площадь земли, га	0.8	16.2	7.3	17.0	-	-	-	-	41.3
в процентах от общей площади земли	2.0	39.2	17.6	41.2	-	-	-	-	100
город Мантурово									
Число объединений, единиц	2	7	2	-	-	-	-	-	11
в процентах от общего числа объединений	18.2	63.6	18.2	-	-	-	-	-	100
Общая площадь земли, га	1.2	21.7	11.7	-	-	-	-	-	34.6
в процентах от общей площади земли	3.4	62.7	33.9	-	-	-	-	-	100
город Шарья									
Число объединений, единиц	-	1	2	3	3	-	-	-	9
в процентах от общего числа объединений	-	11.1	22.2	33.3	33.3	-	-	-	100
Общая площадь земли, га	-	3.8	14.6	41.3	86.7	-	-	-	146.4
в процентах от общей площади земли	-	2.6	10.0	28.2	59.2	-	-	-	100

**45. ГРУППИРОВКА САДОВОДЧЕСКИХ НЕКОММЕРЧЕСКИХ ОБЪЕДИНЕНИЙ ГРАЖДАН ПО РАЗМЕРУ ЗЕМЕЛЬНОЙ ПЛОЩАДИ**  
(на 1 июля 2016 года)

	Объединения, имевшие земельную площадь, га:								Итого
	до 1,1	1,1 - 5,0	5,1 - 10,0	10,1 - 20,0	20,1 - 50,0	50,1 - 100,0	100,1 - 200,0	свыше 200	
	1	2	3	4	5	6	7	8	
Костромская область									
Число объединений, единиц	17	180	127	105	35	3	-	-	467
в процентах от общего числа объединений	3.6	38.5	27.2	22.5	7.5	0.6	-	-	100
Общая площадь земли, га	14.0	521.0	913.2	1444.1	1016.2	178.0	-	-	4086.4
в процентах от общей площади земли	0.3	12.7	22.3	35.3	24.9	4.4	-	-	100
Муниципальные районы Костромской области									
Число объединений, единиц	5	105	90	80	26	-	-	-	306
в процентах от общего числа объединений	1.6	34.3	29.4	26.1	8.5	-	-	-	100
Общая площадь земли, га	4.5	304.8	652.1	1105.2	730.6	-	-	-	2797.1
в процентах от общей площади земли	0.2	10.9	23.3	39.5	26.1	-	-	-	100
Антроповский									
Число объединений, единиц	-	-	-	-	-	-	-	-	-
в процентах от общего числа объединений	-	-	-	-	-	-	-	-	-
Общая площадь земли, га	-	-	-	-	-	-	-	-	-
в процентах от общей площади земли	-	-	-	-	-	-	-	-	-
Буйский									
Число объединений, единиц	1	17	5	1	-	-	-	-	24
в процентах от общего числа объединений	4.2	70.8	20.8	4.2	-	-	-	-	100
Общая площадь земли, га	0.9	47.2	29.5	18.0	-	-	-	-	95.6
в процентах от общей площади земли	0.9	49.4	30.8	18.8	-	-	-	-	100
Вохомский									
Число объединений, единиц	-	-	-	-	-	-	-	-	-
в процентах от общего числа объединений	-	-	-	-	-	-	-	-	-
Общая площадь земли, га	-	-	-	-	-	-	-	-	-
в процентах от общей площади земли	-	-	-	-	-	-	-	-	-

	Объединения, имевшие земельную площадь, га:								Итого
	до 1,1	1,1 - 5,0	5,1 - 10,0	10,1 - 20,0	20,1 - 50,0	50,1 - 100,0	100,1 - 200,0	свыше 200	
	1	2	3	4	5	6	7	8	
Галичский									
Число объединений, единиц	-	2	5	1	1	-	-	-	9
в процентах от общего числа объединений	-	22.2	55.6	11.1	11.1	-	-	-	100
Общая площадь земли, га	-	5.4	33.7	15.7	38.9	-	-	-	93.7
в процентах от общей площади земли	-	5.8	36.0	16.8	41.5	-	-	-	100
Кадынский									
Число объединений, единиц	-	-	-	-	-	-	-	-	-
в процентах от общего числа объединений	-	-	-	-	-	-	-	-	-
Общая площадь земли, га	-	-	-	-	-	-	-	-	-
в процентах от общей площади земли	-	-	-	-	-	-	-	-	-
Кологривский									
Число объединений, единиц	-	-	-	-	-	-	-	-	-
в процентах от общего числа объединений	-	-	-	-	-	-	-	-	-
Общая площадь земли, га	-	-	-	-	-	-	-	-	-
в процентах от общей площади земли	-	-	-	-	-	-	-	-	-
Костромской									
Число объединений, единиц	3	66	52	60	18	-	-	-	199
в процентах от общего числа объединений	1.5	33.2	26.1	30.2	9.0	-	-	-	100
Общая площадь земли, га	2.8	189.3	376.5	807.4	501.0	-	-	-	1876.9
в процентах от общей площади земли	0.1	10.1	20.1	43.0	26.7	-	-	-	100
Красносельский									
Число объединений, единиц	-	5	13	11	-	-	-	-	29
в процентах от общего числа объединений	-	17.2	44.8	37.9	-	-	-	-	100
Общая площадь земли, га	-	12.7	100.5	157.9	-	-	-	-	271.1
в процентах от общей площади земли	-	4.7	37.1	58.3	-	-	-	-	100
Макарьевский									
Число объединений, единиц	-	-	-	-	-	-	-	-	-
в процентах от общего числа объединений	-	-	-	-	-	-	-	-	-
Общая площадь земли, га	-	-	-	-	-	-	-	-	-
в процентах от общей площади земли	-	-	-	-	-	-	-	-	-

	Объединения, имевшие земельную площадь, га:								Итого
	до 1,1	1,1 - 5,0	5,1 - 10,0	10,1 - 20,0	20,1 - 50,0	50,1 - 100,0	100,1 - 200,0	свыше 200	
	1	2	3	4	5	6	7	8	
Мантуровский									
Число объединений, единиц	-	3	3	3	1	-	-	-	10
в процентах от общего числа объединений	-	30.0	30.0	30.0	10.0	-	-	-	100
Общая площадь земли, га	-	11.0	23.0	46.0	28.0	-	-	-	108.0
в процентах от общей площади земли	-	10.2	21.3	42.6	25.9	-	-	-	100
Межевской									
Число объединений, единиц	-	-	-	-	-	-	-	-	-
в процентах от общего числа объединений	-	-	-	-	-	-	-	-	-
Общая площадь земли, га	-	-	-	-	-	-	-	-	-
в процентах от общей площади земли	-	-	-	-	-	-	-	-	-
Муниципальный район город Нея и Нейский район									
Число объединений, единиц	-	-	-	-	-	-	-	-	-
в процентах от общего числа объединений	-	-	-	-	-	-	-	-	-
Общая площадь земли, га	-	-	-	-	-	-	-	-	-
в процентах от общей площади земли	-	-	-	-	-	-	-	-	-
Муниципальный район город Нерехта и Нерехтский район									
Число объединений, единиц	-	9	11	3	2	-	-	-	25
в процентах от общего числа объединений	-	36.0	44.0	12.0	8.0	-	-	-	100
Общая площадь земли, га	-	33.1	79.5	46.7	51.0	-	-	-	210.3
в процентах от общей площади земли	-	15.7	37.8	22.2	24.3	-	-	-	100
Октябрьский									
Число объединений, единиц	-	-	-	-	-	-	-	-	-
в процентах от общего числа объединений	-	-	-	-	-	-	-	-	-
Общая площадь земли, га	-	-	-	-	-	-	-	-	-
в процентах от общей площади земли	-	-	-	-	-	-	-	-	-

	Объединения, имевшие земельную площадь, га:								Итого	
	до 1,1	1,1 - 5,0	5,1 - 10,0	10,1 - 20,0	20,1 - 50,0	50,1 - 100,0	100,1 - 200,0	свыше 200		
	1	2	3	4	5	6	7	8		9
Островский										
Число объединений, единиц	-	-	-	-	-	-	-	-	-	-
в процентах от общего числа объединений	-	-	-	-	-	-	-	-	-	-
Общая площадь земли, га	-	-	-	-	-	-	-	-	-	-
в процентах от общей площади земли	-	-	-	-	-	-	-	-	-	-
Павинский										
Число объединений, единиц	-	-	-	-	-	-	-	-	-	-
в процентах от общего числа объединений	-	-	-	-	-	-	-	-	-	-
Общая площадь земли, га	-	-	-	-	-	-	-	-	-	-
в процентах от общей площади земли	-	-	-	-	-	-	-	-	-	-
Парфеньевский										
Число объединений, единиц	-	-	-	-	-	-	-	-	-	-
в процентах от общего числа объединений	-	-	-	-	-	-	-	-	-	-
Общая площадь земли, га	-	-	-	-	-	-	-	-	-	-
в процентах от общей площади земли	-	-	-	-	-	-	-	-	-	-
Поназыревский										
Число объединений, единиц	-	-	-	-	-	-	-	-	-	-
в процентах от общего числа объединений	-	-	-	-	-	-	-	-	-	-
Общая площадь земли, га	-	-	-	-	-	-	-	-	-	-
в процентах от общей площади земли	-	-	-	-	-	-	-	-	-	-
Пыщугский										
Число объединений, единиц	-	-	-	-	-	-	-	-	-	-
в процентах от общего числа объединений	-	-	-	-	-	-	-	-	-	-
Общая площадь земли, га	-	-	-	-	-	-	-	-	-	-
в процентах от общей площади земли	-	-	-	-	-	-	-	-	-	-
Солигаличский										
Число объединений, единиц	-	-	-	-	-	-	-	-	-	-
в процентах от общего числа объединений	-	-	-	-	-	-	-	-	-	-
Общая площадь земли, га	-	-	-	-	-	-	-	-	-	-
в процентах от общей площади земли	-	-	-	-	-	-	-	-	-	-



	Объединения, имевшие земельную площадь, га:								Итого
	до 1,1	1,1 - 5,0	5,1 - 10,0	10,1 - 20,0	20,1 - 50,0	50,1 - 100,0	100,1 - 200,0	свыше 200	
	1	2	3	4	5	6	7	8	
<b>Судиславский</b>									
Число объединений, единиц	-	-	-	-	-	-	-	-	-
в процентах от общего числа объединений	-	-	-	-	-	-	-	-	-
Общая площадь земли, га	-	-	-	-	-	-	-	-	-
в процентах от общей площади земли	-	-	-	-	-	-	-	-	-
<b>Сусанинский</b>									
Число объединений, единиц	1	3	-	1	1	-	-	-	6
в процентах от общего числа объединений	16.7	50.0	-	16.7	16.7	-	-	-	100
Общая площадь земли, га	0.9	6.0	-	13.5	28.0	-	-	-	48.4
в процентах от общей площади земли	1.8	12.4	-	27.9	57.9	-	-	-	100
<b>Чухломский</b>									
Число объединений, единиц	-	-	-	-	-	-	-	-	-
в процентах от общего числа объединений	-	-	-	-	-	-	-	-	-
Общая площадь земли, га	-	-	-	-	-	-	-	-	-
в процентах от общей площади земли	-	-	-	-	-	-	-	-	-
<b>Шарьинский</b>									
Число объединений, единиц	-	-	1	-	3	-	-	-	4
в процентах от общего числа объединений	-	-	25.0	-	75.0	-	-	-	100
Общая площадь земли, га	-	-	9.5	-	83.7	-	-	-	93.2
в процентах от общей площади земли	-	-	10.2	-	89.8	-	-	-	100
<b>Городские округа Костромской области</b>									
Число объединений, единиц	12	75	37	25	9	3	-	-	161
в процентах от общего числа объединений	7.5	46.6	23.0	15.5	5.6	1.9	-	-	100
Общая площадь земли, га	9.4	216.2	261.1	338.9	285.6	178.0	-	-	1289.3
в процентах от общей площади земли	0.7	16.8	20.3	26.3	22.2	13.8	-	-	100
<b>город Кострома</b>									
Число объединений, единиц	2	32	32	17	2	2	-	-	87
в процентах от общего числа объединений	2.3	36.8	36.8	19.5	2.3	2.3	-	-	100
Общая площадь земли, га	1.7	107.4	227.5	224.2	49.3	105.8	-	-	715.9
в процентах от общей площади земли	0.2	15.0	31.8	31.3	6.9	14.8	-	-	100

	Объединения, имевшие земельную площадь, га:								Итого
	до 1,1	1,1 - 5,0	5,1 - 10,0	10,1 - 20,0	20,1 - 50,0	50,1 - 100,0	100,1 - 200,0	свыше 200	
	1	2	3	4	5	6	7	8	
город Буй									
Число объединений, единиц	7	29	-	1	-	-	-	-	37
в процентах от общего числа объединений	18.9	78.4	-	2.7	-	-	-	-	100
Общая площадь земли, га	5.7	67.2	-	10.4	-	-	-	-	83.3
в процентах от общей площади земли	6.8	80.7	-	12.5	-	-	-	-	100
город Волгореченск									
Число объединений, единиц	-	-	-	3	4	1	-	-	8
в процентах от общего числа объединений	-	-	-	37.5	50.0	12.5	-	-	100
Общая площадь земли, га	-	-	-	46.0	149.7	72.2	-	-	267.9
в процентах от общей площади земли	-	-	-	17.2	55.9	26.9	-	-	100
город Галич									
Число объединений, единиц	1	6	1	1	-	-	-	-	9
в процентах от общего числа объединений	11.1	66.7	11.1	11.1	-	-	-	-	100
Общая площадь земли, га	0.8	16.2	7.3	17.0	-	-	-	-	41.3
в процентах от общей площади земли	2.0	39.2	17.6	41.2	-	-	-	-	100
город Мантурово									
Число объединений, единиц	2	7	2	-	-	-	-	-	11
в процентах от общего числа объединений	18.2	63.6	18.2	-	-	-	-	-	100
Общая площадь земли, га	1.2	21.7	11.7	-	-	-	-	-	34.6
в процентах от общей площади земли	3.4	62.7	33.9	-	-	-	-	-	100
город Шарья									
Число объединений, единиц	-	1	2	3	3	-	-	-	9
в процентах от общего числа объединений	-	11.1	22.2	33.3	33.3	-	-	-	100
Общая площадь земли, га	-	3.8	14.6	41.3	86.7	-	-	-	146.4
в процентах от общей площади земли	-	2.6	10.0	28.2	59.2	-	-	-	100

**46. ГРУППИРОВКА ОГОРОДНИЧЕСКИХ НЕКОММЕРЧЕСКИХ ОБЪЕДИНЕНИЙ ГРАЖДАН ПО РАЗМЕРУ ЗЕМЕЛЬНОЙ ПЛОЩАДИ**  
(на 1 июля 2016 года)

	Объединения, имевшие земельную площадь, га:						Итого
	до 1,1	1,1 - 5	5,1 - 10	10,1 - 20	20,1 - 50	свыше 50	
	1	2	3	4	5	6	
Костромская область							
Число объединений, единиц	-	1	-	-	-	-	1
в процентах от общего числа объединений	-	100.0	-	-	-	-	100
Общая площадь земли, га	-	2.0	-	-	-	-	2.0
в процентах от общей площади земли	-	100.0	-	-	-	-	100
Муниципальные районы Костромской области							
Число объединений, единиц	-	1	-	-	-	-	1
в процентах от общего числа объединений	-	100.0	-	-	-	-	100
Общая площадь земли, га	-	2.0	-	-	-	-	2.0
в процентах от общей площади земли	-	100.0	-	-	-	-	100
Костромской							
Число объединений, единиц	-	1	-	-	-	-	1
в процентах от общего числа объединений	-	100.0	-	-	-	-	100
Общая площадь земли, га	-	2.0	-	-	-	-	2.0
в процентах от общей площади земли	-	100.0	-	-	-	-	100

**47. ГРУППИРОВКА ДАЧНЫХ НЕКОММЕРЧЕСКИХ ОБЪЕДИНЕНИЙ ГРАЖДАН ПО РАЗМЕРУ ЗЕМЕЛЬНОЙ ПЛОЩАДИ**  
(на 1 июля 2016 года)

	Объединения, имевшие земельную площадь, га:							Итого
	до 1,1	1,1 - 5	5,1 - 10	10,1 - 20	20,1 - 50	50,1 - 100	свыше 100	
	1	2	3	4	5	6	7	
Костромская область								
Число объединений, единиц	-	19	5	5	1	-	-	30
в процентах от общего числа объединений	-	63.3	16.7	16.7	3.3	-	-	100
Общая площадь земли, га	-	47.3	30.3	66.4	33.0	-	-	177.0
в процентах от общей площади земли	-	26.7	17.1	37.5	18.6	-	-	100
Муниципальные районы Костромской области								
Число объединений, единиц	-	6	5	5	1	-	-	17
в процентах от общего числа объединений	-	35.3	29.4	29.4	5.9	-	-	100
Общая площадь земли, га	-	14.8	30.3	66.4	33.0	-	-	144.5
в процентах от общей площади земли	-	10.2	21.0	46.0	22.8	-	-	100
Костромской								
Число объединений, единиц	-	6	2	3	1	-	-	12
в процентах от общего числа объединений	-	50.0	16.7	25.0	8.3	-	-	100
Общая площадь земли, га	-	14.8	11.5	38.9	33.0	-	-	98.2
в процентах от общей площади земли	-	15.0	11.7	39.7	33.6	-	-	100
Красносельский								
Число объединений, единиц	-	-	3	2	-	-	-	5
в процентах от общего числа объединений	-	-	60.0	40.0	-	-	-	100
Общая площадь земли, га	-	-	18.8	27.5	-	-	-	46.3
в процентах от общей площади земли	-	-	40.6	59.4	-	-	-	100
Городские округа Костромской области								
Число объединений, единиц	-	13	-	-	-	-	-	13
в процентах от общего числа объединений	-	100.0	-	-	-	-	-	100
Общая площадь земли, га	-	32.6	-	-	-	-	-	32.6
в процентах от общей площади земли	-	100.0	-	-	-	-	-	100
город Кострома								
Число объединений, единиц	-	13	-	-	-	-	-	13
в процентах от общего числа объединений	-	100.0	-	-	-	-	-	100
Общая площадь земли, га	-	32.6	-	-	-	-	-	32.6
в процентах от общей площади земли	-	100.0	-	-	-	-	-	100

## МЕТОДОЛОГИЧЕСКИЕ ПОЯСНЕНИЯ

В **хозяйства всех категорий** включены сельскохозяйственные организации, крестьянские (фермерские) хозяйства, индивидуальные предприниматели и хозяйства населения.

К **сельскохозяйственным организациям** отнесены хозяйственные товарищества и партнерства (в том числе публичные и непубличные акционерные общества), производственные кооперативы, родовые общины, унитарные предприятия, подсобные сельскохозяйственные предприятия несельскохозяйственных организаций.

В соответствии с официальной статистической методологией Росстата в рамках Всероссийской сельскохозяйственной переписи 2016 г. к **подсобным сельскохозяйственным предприятиям несельскохозяйственных организаций** отнесены хозяйства, имеющие посевные площади сельскохозяйственных культур не менее 50 гектаров и (или) не менее 10 голов крупного рогатого скота, или не менее 5 голов коров, или не менее 20 голов свиней, или не менее 15 голов овец или коз, или не менее 100 голов птицы, или не менее 10 голов лошадей.

К **малым сельскохозяйственным предприятиям (включая микропредприятия)** отнесены юридические лица – коммерческие организации, внесенные в единый государственный реестр юридических лиц и соответствующие условиям, установленным Федеральным законом от 24 июля 2007 г. № 209-ФЗ «О развитии малого и среднего предпринимательства в Российской Федерации».

**Крестьянское (фермерское) хозяйство** – объединение граждан, связанных родством и (или) свойством, имеющих в общей собственности имущество и совместно осуществляющих производственную и иную хозяйственную деятельность (производство, переработку, хранение, транспортировку и реализацию сельскохозяйственной продукции), основанную на их личном участии (статья 1 Федерального закона от 11 июня 2003 г. № 74-ФЗ «О крестьянском (фермерском) хозяйстве»).

**Индивидуальный предприниматель** – гражданин (физическое лицо), занимающийся предпринимательской деятельностью без образования юридического лица с момента его государственной регистрации в соответствии со статьей 23 Гражданского кодекса Российской Федерации и заявивший в Свидетельстве о государственной регистрации виды деятельности, отнесенные согласно Общероссийскому классификатору видов экономической деятельности (ОКВЭД) к сельскому хозяйству.

К **хозяйствам населения** отнесены личные подсобные и другие индивидуальные хозяйства граждан, а также хозяйства граждан, имеющих земельные участки в садоводческих, огороднических и дачных некоммерческих объединениях.

**Личное подсобное хозяйство** – форма непредпринимательской деятельности по производству и переработке сельскохозяйственной продукции, осуществляемой личным трудом гражданина и членов его семьи в целях удовлетворения личных потребностей на земельном участке, предоставленном или приобретенном для ведения личного подсобного хозяйства. Землепользование хозяйств может состоять из приусадебных и полевых участков (статьи 2, 4 Федерального закона от 7 июля 2003 г. № 112-ФЗ «О личном подсобном хозяйстве»).

К **другим индивидуальным хозяйствам граждан** отнесены:

- граждане, имеющие земельные участки для индивидуального жилищного строительства с площадью 4 и более соток и занимающиеся сельскохозяйственным производством;
- граждане, имеющие земельные участки (садовые, огородные, дачные и другие), не входящие в некоммерческие объединения граждан;
- граждане, не имеющие земли, но имеющие сельскохозяйственных животных.

**Садоводческое, огородническое, дачное некоммерческое объединение граждан** – некоммерческая организация, учрежденная гражданами на добровольных началах для содействия ее членам в решении общих социально-хозяйственных задач ведения садоводства, огородничества и дачного хозяйства (статья 1 Федерального закона от 15 апреля 1998 г. № 66-ФЗ «О садоводческих, огороднических и дачных некоммерческих объединениях граждан»).

Итоги по категориям сельскохозяйственных производителей, в том числе по хозяйствам граждан в сельских поселениях, городских округах и городских поселениях сформированы в соответствии с Общероссийским классификатором территорий муниципальных образований (ОКТМО). В данные по хозяйствам граждан в сельских поселениях включены также соответствующие сведения по межселенным территориям.

В соответствии с официальной статистической методологией Росстата граждане, имеющие земельный участок в садоводческих, огороднических и дачных некоммерческих объединениях, личные подсобные и другие индивидуальные хозяйства граждан в городских поселениях и городских округах обследовались с применением выборочного метода статистического наблюдения. Сводные данные по этим категориям хозяйств представлены с учетом распространения данных выборочной совокупности на всю генеральную совокупность.

**В общей площади земли** организации (хозяйства) показывается общая площадь, находящаяся **в пользовании** организации (хозяйства) на дату проведения переписи (с учетом арендованной, но без учета сданной в аренду).

В общую земельную площадь некоммерческого объединения включены земли, предоставленные гражданам объединения, и земли объединения общего пользования.

**Освоенный земельный участок** – участок в некоммерческих объединениях граждан, на котором имеются посадки картофеля, плодово-ягодных, овощных или декоративных культур, или участок, на котором произведены культуртехнические мероприятия (корчевка леса и пней, расчистка и планировка участка, работы по окультуриванию почвы) или возведены жилые, хозяйственные постройки.

**Сельскохозяйственные угодья** – земельные угодья, систематически используемые для получения сельскохозяйственной продукции. К ним относятся пашня, залежь, многолетние насаждения, сенокосы, пастбища.

**Пашня** – сельскохозяйственное угодье, систематически обрабатываемое и используемое под посевы сельскохозяйственных культур, включая посевы многолетних трав, а также чистые пары. К пашне также относятся площади парников и теплиц. В пашню не включаются земельные участки сенокосов и пастбищ, распаханые с целью их коренного улучшения и занятые посевами предварительных культур (в течение не более двух-трех лет), а также междурядья сада, используемые под посевы.

**Сенокос** - сельскохозяйственное угодье, систематически используемое под сенокосение.

**Пастбище** - сельскохозяйственное угодье, систематически используемое для выпаса животных (и такое использование является основным), а также земельные участки, пригодные для выпаса скота, не используемые под сенокосы и не являющиеся залежью.

**Многолетние насаждения** - сельскохозяйственное угодье, используемое под искусственные насаждения древесных, кустарниковых (без лесной площади) и некоторых травянистых растений, предназначенных для получения урожая плодово-ягодной, технической и лекарственной продукции.

В площадь многолетних плодовых насаждений и ягодных культур включена площадь, занятая плодовыми деревьями, кустарниками, а также ягодниками на обособленных участках.

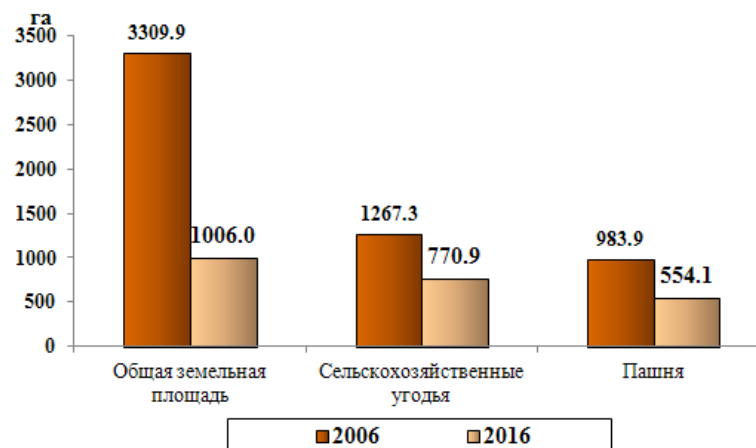
**Залежь** – земельный участок, который ранее использовался под пашню и более одного года не использовался под посевы сельскохозяйственных культур и не подготовлен под пар.

В площадь **фактически используемых сельскохозяйственных угодий** включаются сельскохозяйственные угодья, на которых фактически осуществлялось сельскохозяйственное производство в 2015-2016 годах.

**Мелиорированные земли** - площади сельскохозяйственных угодий, имеющие мелиоративные сети (орошаемые или осушаемые) как действующие, так и не действующие.

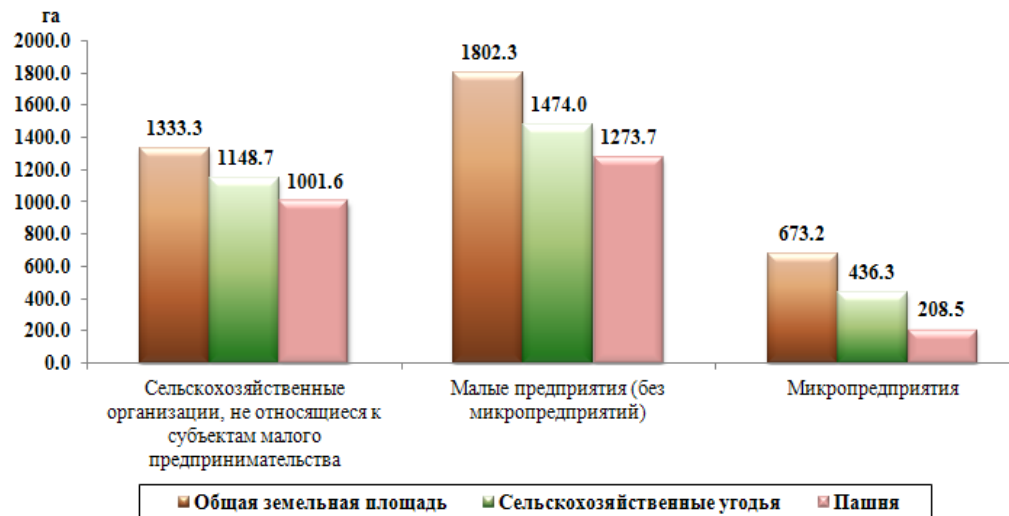
**1. Общая площадь земли, площадь сельскохозяйственных угодий и пашни  
в среднем на одну сельскохозяйственную организацию в 2006 и 2016 гг.**

(на 1 июля; гектаров)



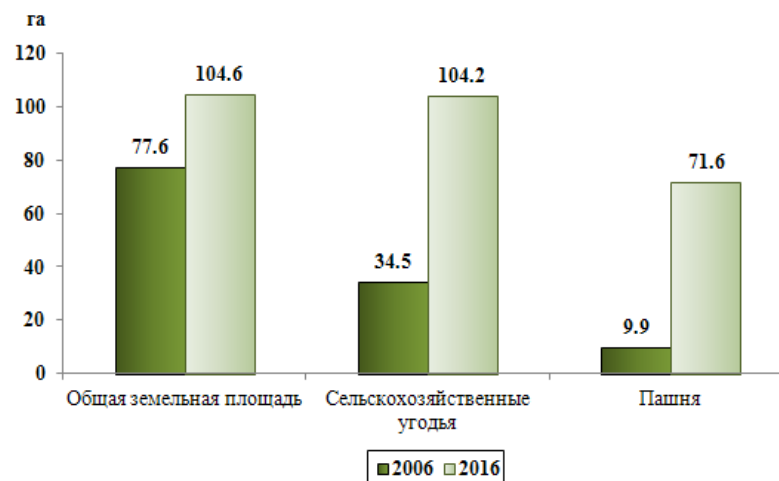
**2. Общая площадь земли, площадь сельскохозяйственных угодий и пашни  
в среднем на одну сельскохозяйственную организацию (по типам предприятий) в 2016 г.**

(на 1 июля; гектаров)

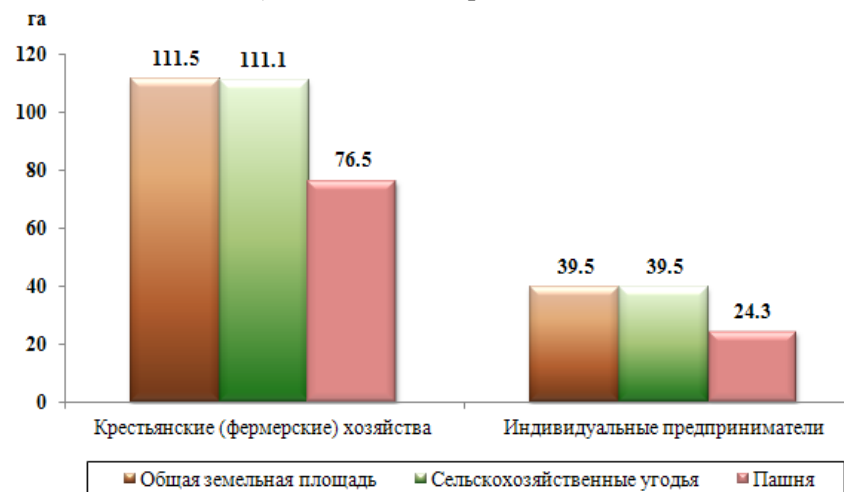




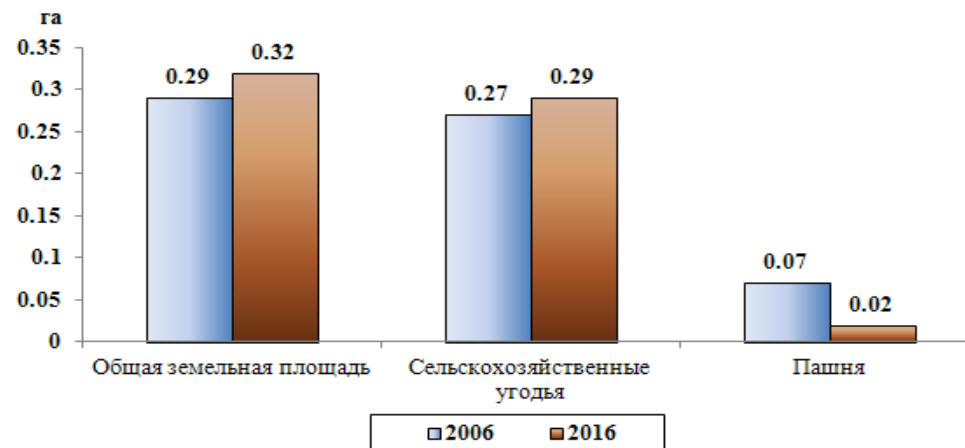
**3. Общая площадь земли, площадь сельскохозяйственных угодий и пашни  
в среднем на одно крестьянское (фермерское) хозяйство и индивидуального предпринимателя в 2006 и 2016 гг.  
(на 1 июля; гектаров)**



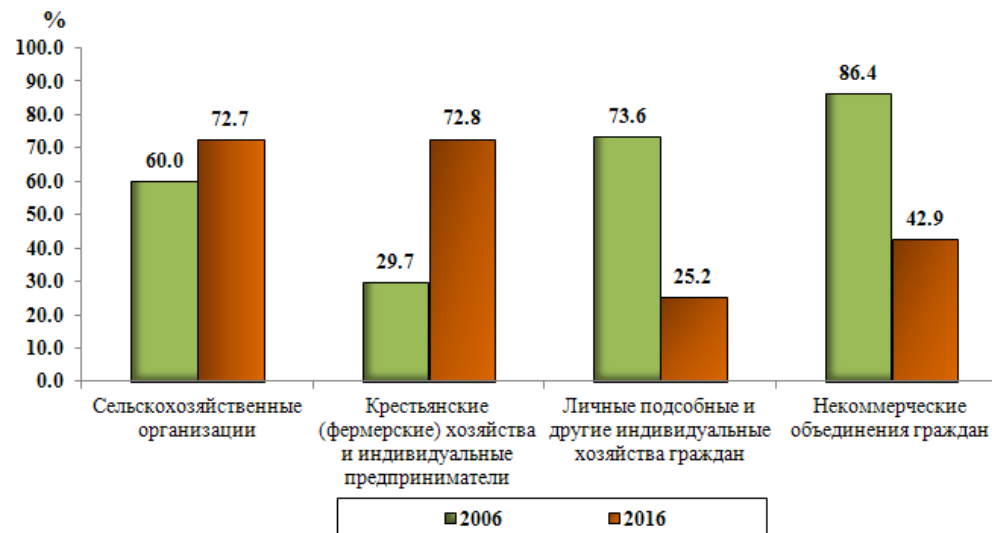
**4. Общая площадь земли, площадь сельскохозяйственных угодий и пашни  
в среднем на одно крестьянское (фермерское) хозяйство и одного индивидуального предпринимателя в 2016 г.  
(на 1 июля; гектаров)**



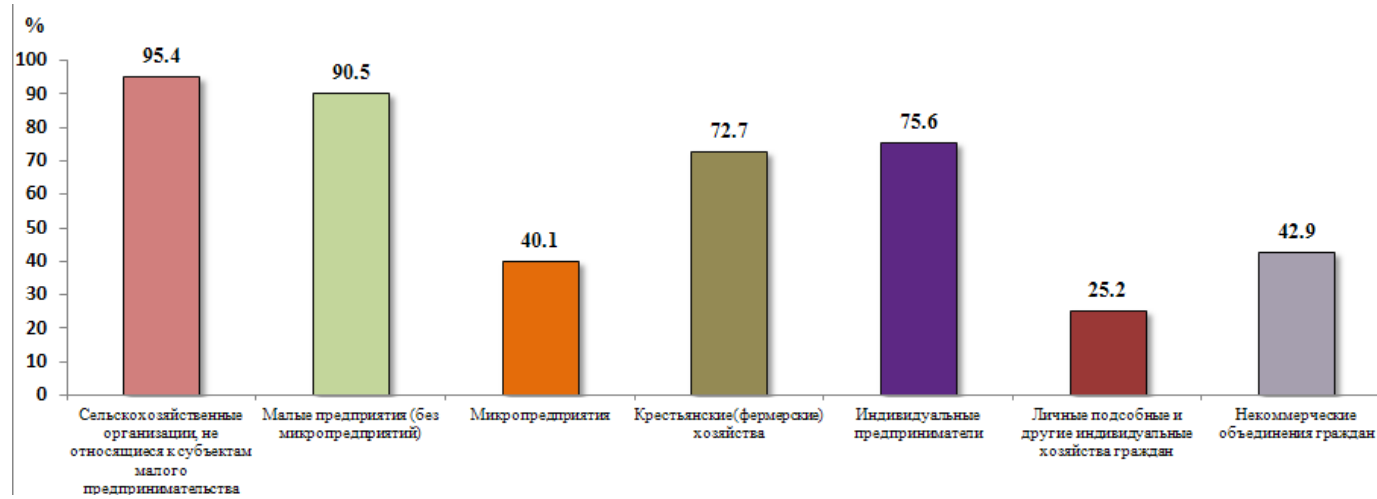
**5. Общая площадь земли, площадь сельскохозяйственных угодий и пашни  
в среднем на одно личное подсобное и другие индивидуальные хозяйства граждан в 2006 и 2016 гг.  
(на 1 июля; гектаров)**



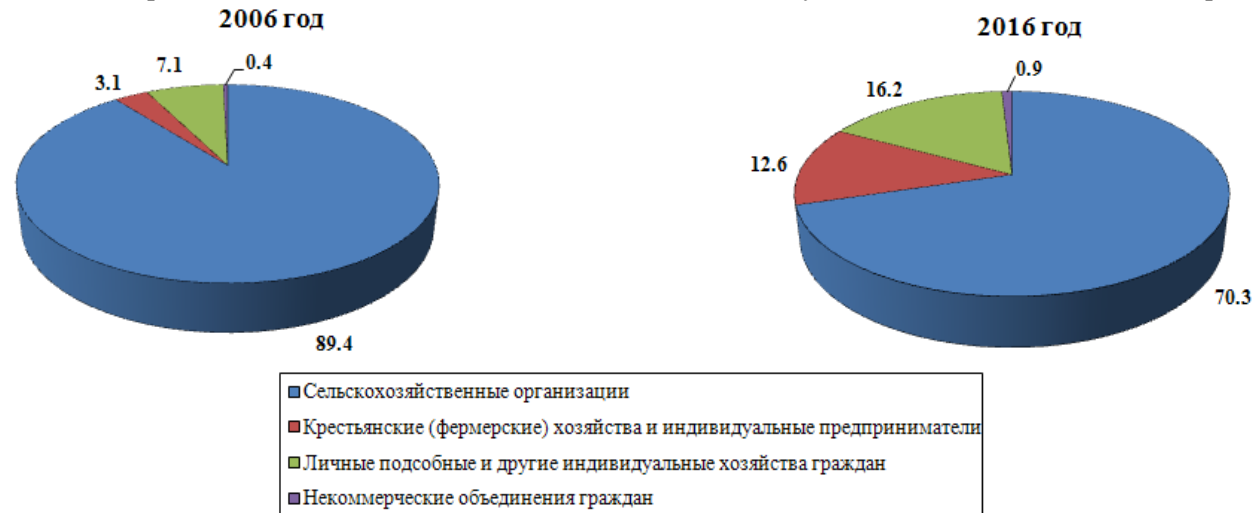
**6. Удельный вес используемых сельскохозяйственных угодий в 2006 и 2016 гг.  
(на 1 июля; в процентах от общей площади сельскохозяйственных угодий соответствующей категории хозяйств)**



**7. Удельный вес используемых сельскохозяйственных угодий в 2016 г.**  
(на 1 июля 2016г.; в процентах от общей площади сельскохозяйственных угодий)



**8. Структура сельскохозяйственных угодий по категориям хозяйств в 2006 и 2016 гг.**  
(на 1 июля; в процентах от общей площади сельскохозяйственных угодий в хозяйствах всех категорий)



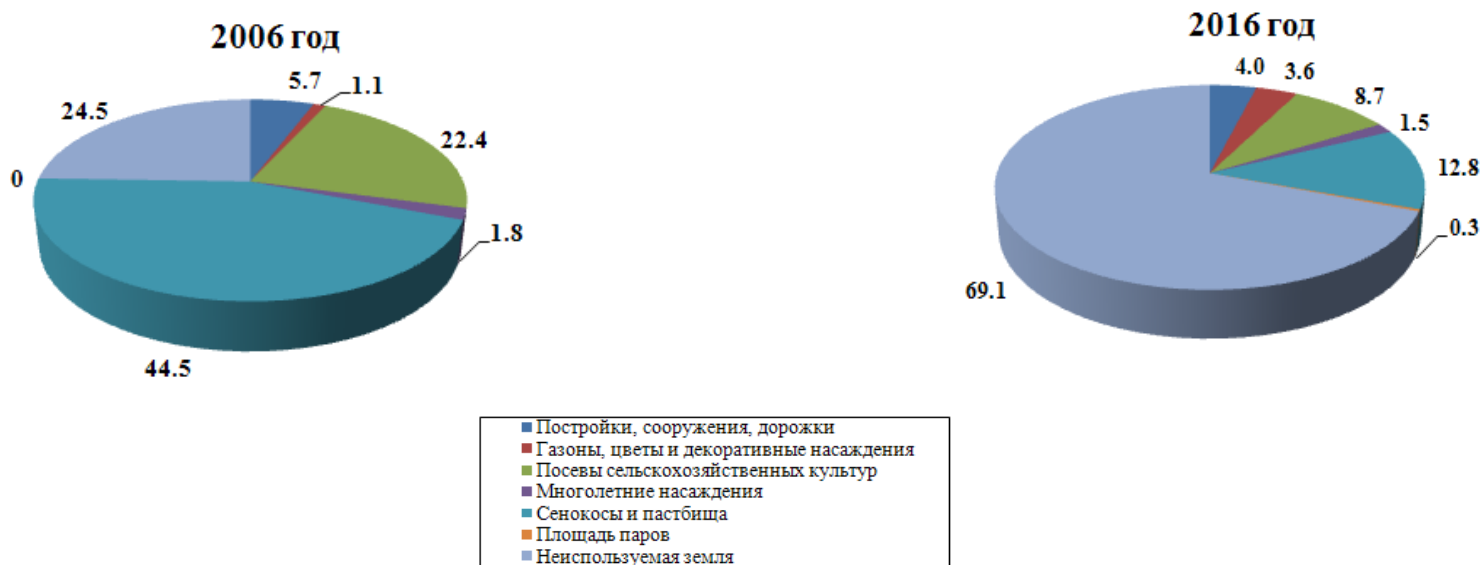
### 9. Структура сельскохозяйственных угодий по категориям хозяйств в 2016 г.

(на 1 июля; в процентах от общей площади сельскохозяйственных угодий в хозяйствах всех категорий)



### 10. Структура общей земельной площади по видам использования в личных подсобных хозяйствах в 2006 и 2016 гг.

(на 1 июля; в процентах от общей земельной площади)

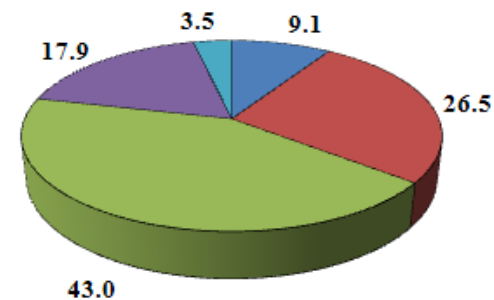
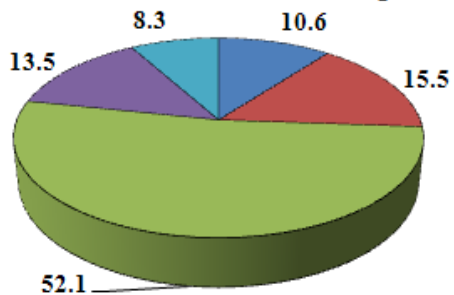


**11. Структура площади земельных участков по видам использования в некоммерческих объединениях граждан в 2006 и 2016 гг.**  
 (на 1 июля; в процентах от общей земельной площади участков граждан)

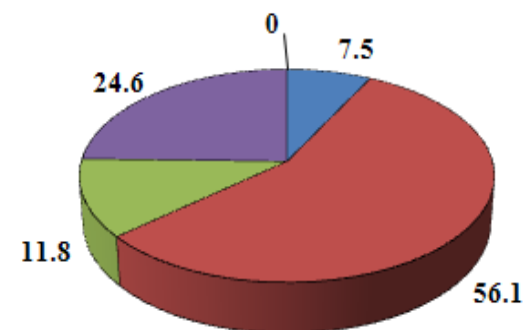
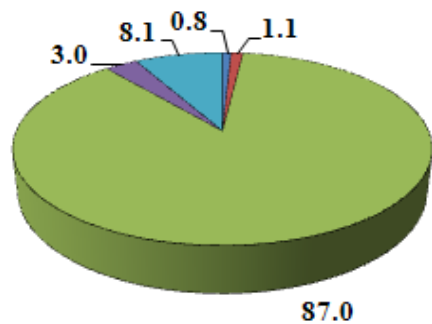
**2006**

**2016**

**Садоводческие объединения граждан**

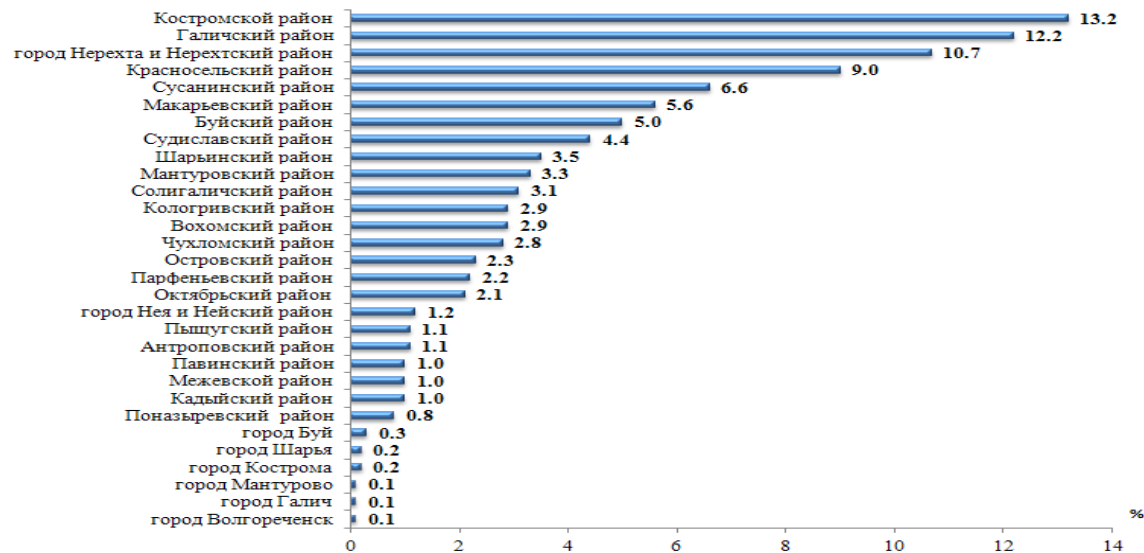


**Огороднические объединения граждан**

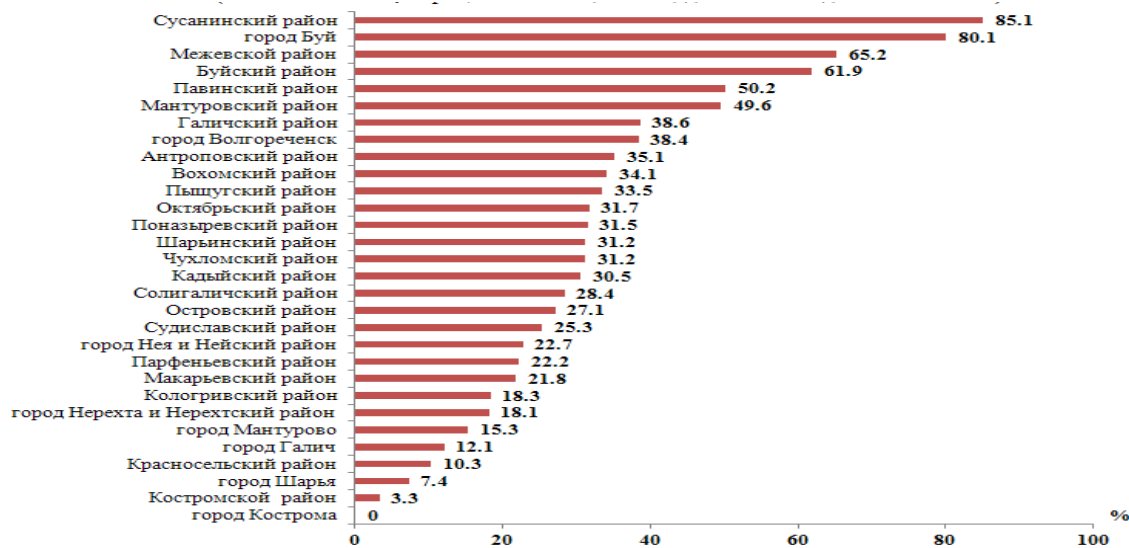


- Постройки, сооружения, дорожки
- Газоны, цветы и декоративные насаждения
- Посевы сельскохозяйственных культур
- Многолетние насаждения
- Неиспользуемая земля

**12. Удельный вес муниципальных образований Костромской области в общей площади сельскохозяйственных угодий**  
(на 1 июля 2016 г.; в процентах от общей площади сельскохозяйственных угодий в хозяйствах всех категорий)

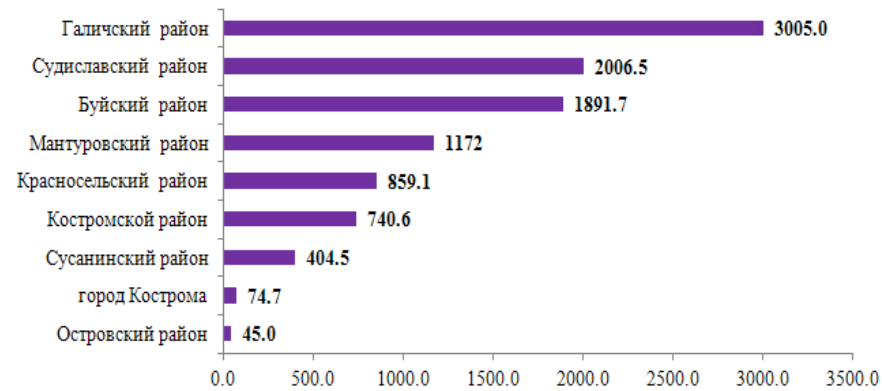


**13. Удельный вес заброшенных земельных участков в личных подсобных хозяйствах**  
(на 1 июля 2016 г.; в процентах от общей земельной площади личных подсобных хозяйств)



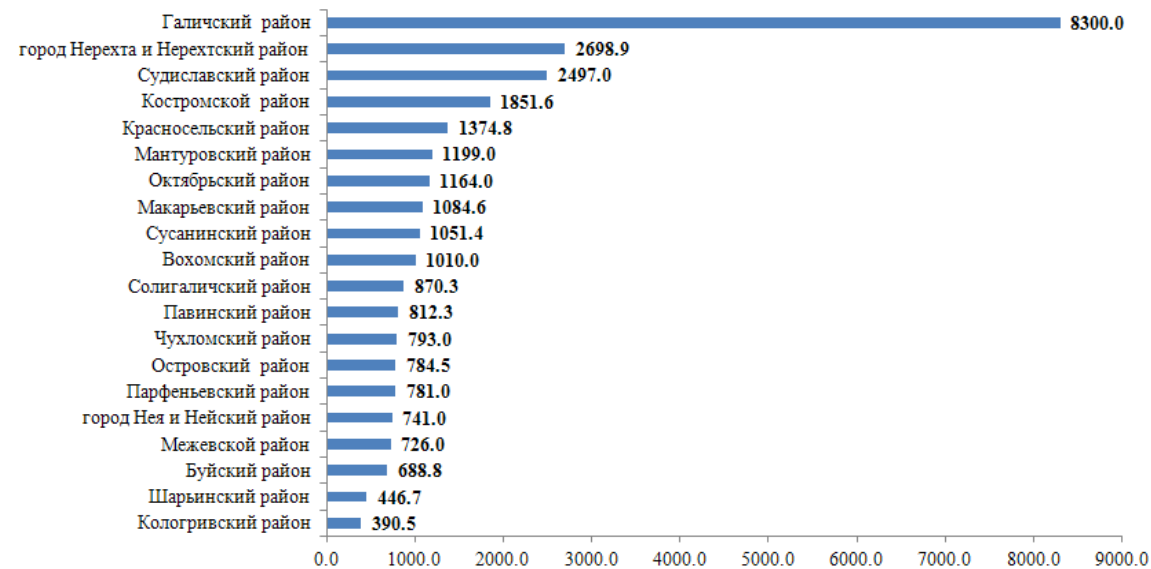
**14. Средний размер сельскохозяйственных угодий в сельскохозяйственных организациях, не относящихся к субъектам малого предпринимательства<sup>1)</sup>**

(на 1 июля 2016 г.; гектаров)

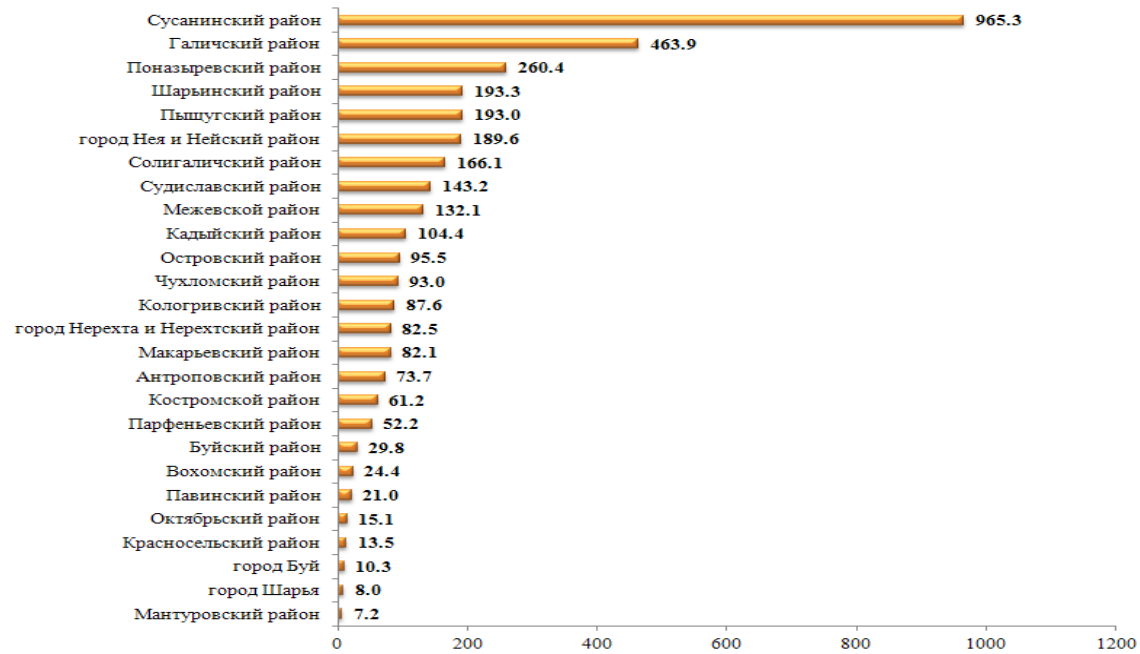


**15. Средний размер сельскохозяйственных угодий в малых сельскохозяйственных предприятиях (без микропредприятий)<sup>1)</sup>**

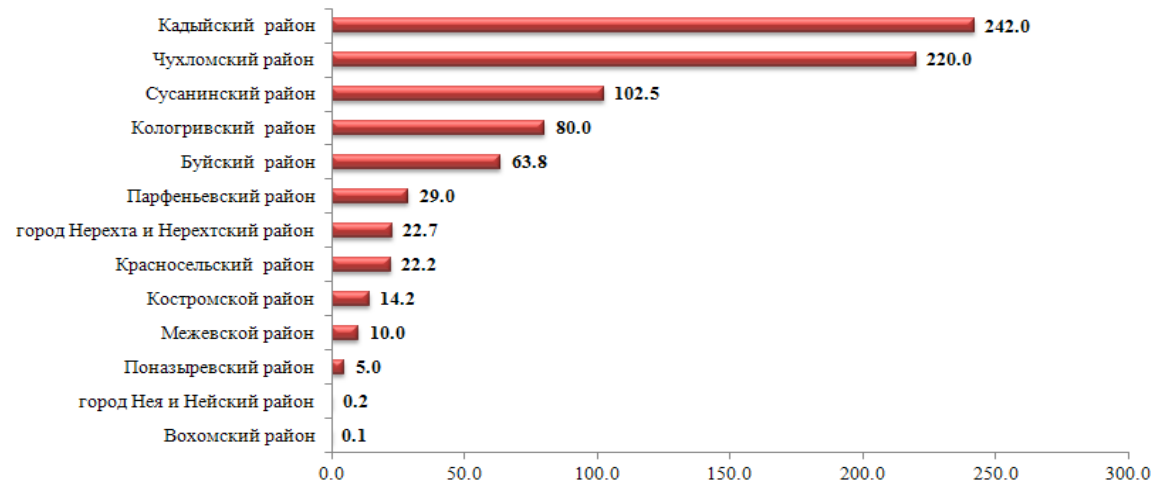
(на 1 июля 2016 г.; гектаров)



**16. Средний размер сельскохозяйственных угодий в крестьянских (фермерских) хозяйствах<sup>1)</sup>**  
(на 1 июля 2016 г.; гектаров)



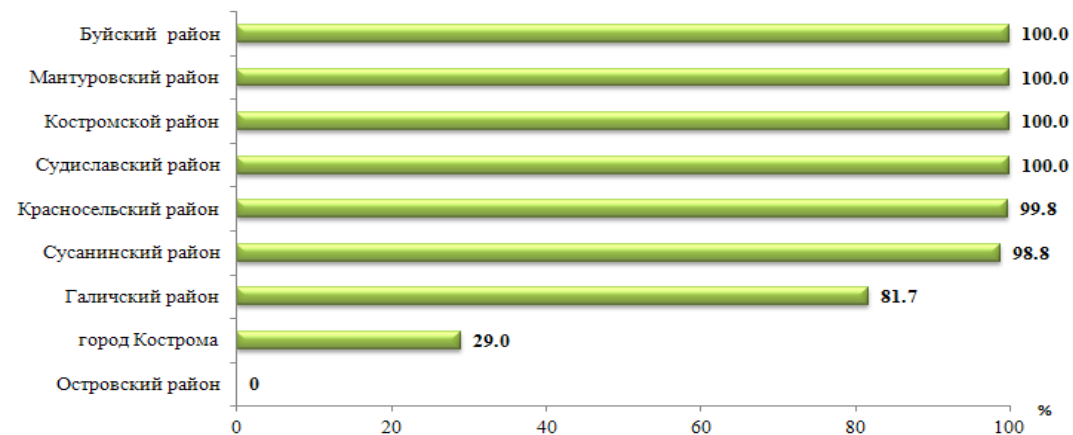
**17. Средний размер сельскохозяйственных угодий у индивидуальных предпринимателей<sup>1)</sup>**  
(на 1 июля 2016 г.; гектаров)





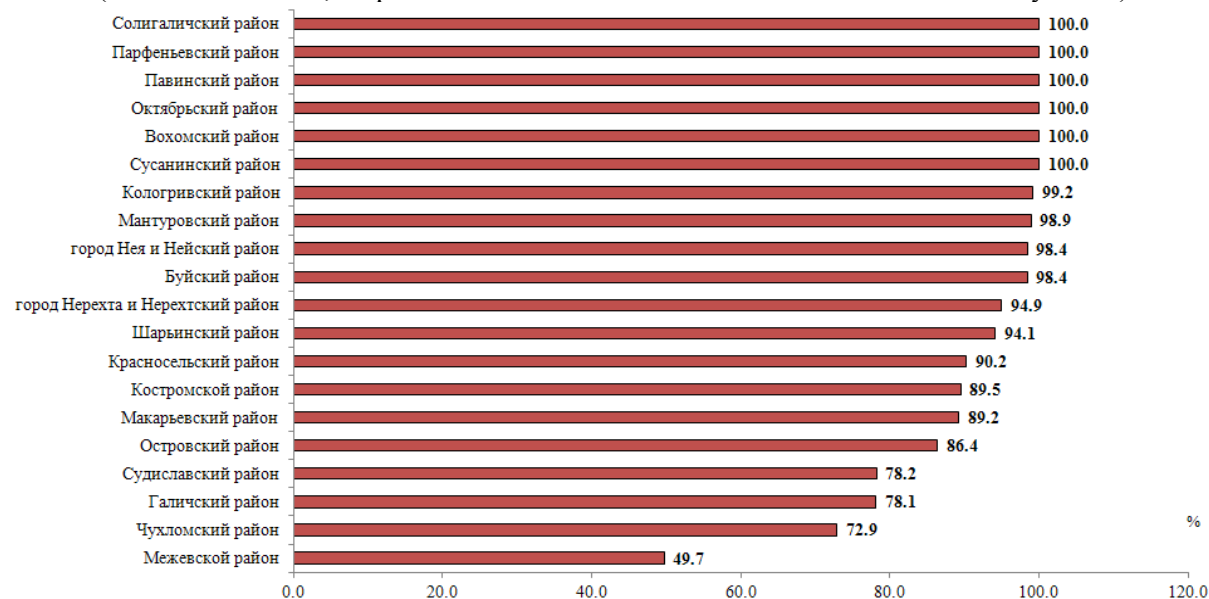
**18. Удельный вес фактически используемых сельскохозяйственных угодий в сельскохозяйственных организациях, не относящихся к субъектам малого предпринимательства<sup>1)</sup>**

(на 1 июля 2016 г.; в процентах от общей площади сельскохозяйственных угодий)



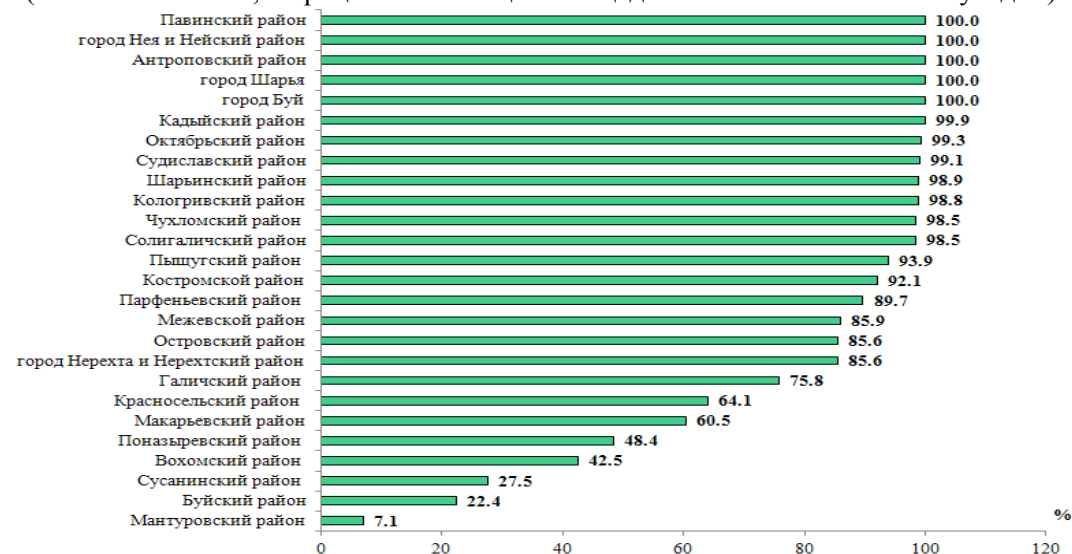
**19. Удельный вес фактически используемых сельскохозяйственных угодий в малых сельскохозяйственных предприятиях (без микропредприятий)<sup>1)</sup>**

(на 1 июля 2016 г.; в процентах от общей площади сельскохозяйственных угодий)



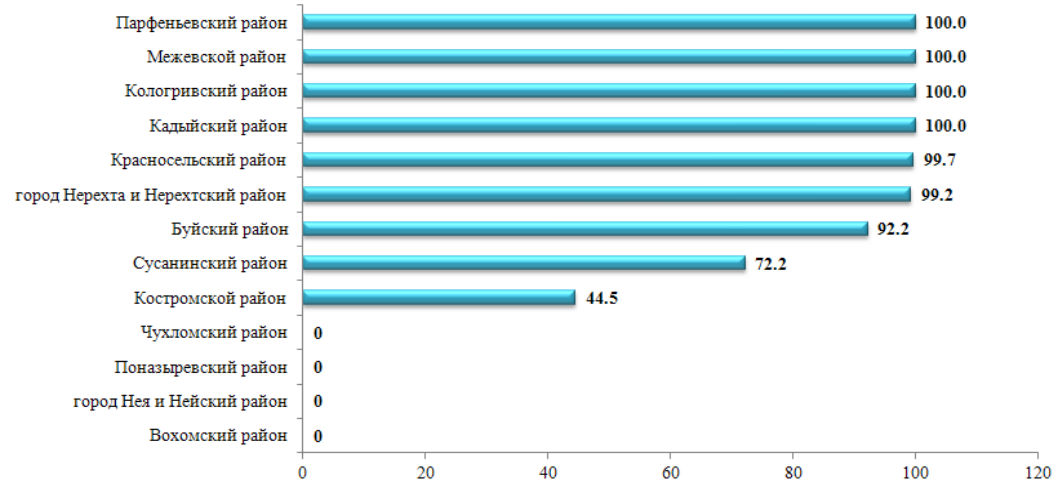
## 20. Удельный вес фактически используемых сельскохозяйственных угодий в крестьянских (фермерских) хозяйствах<sup>1)</sup>

(на 1 июля 2016 г.; в процентах от общей площади сельскохозяйственных угодий)



## 21. Удельный вес фактически используемых сельскохозяйственных угодий у индивидуальных предпринимателей<sup>1)</sup>

(на 1 июля 2016 г.; в процентах от общей площади сельскохозяйственных угодий)



<sup>1)</sup> в диаграммах показаны муниципальные образования в которых есть данный тип предприятий